





征 地 调 查 结 果 确 认 表

面积单位：公顷

| 建设用地项目名称 | | 农用地 | | | | | | 建设用地 | | | 未利用地 | | |
|------------|--------|--------|--------|--------|--------|-------|----|------|----|----|------|----|------|
| 权属单位 | 土地总面积 | 合计 | 耕地 | | 设施农用地 | 其他农用地 | | 其中 | | 其中 | | 其中 | |
| | | | 小计 | 其中 | | 小计 | 其中 | | 小计 | 城市 | 公路用地 | | |
| | | | | 水浇地 | | | 菜地 | 农村道路 | | | | 沟渠 | 河流水面 |
| 马束庄 | 2.3682 | 2.3682 | 2.3682 | 2.3682 | 2.3682 | | | | | | | | |
| 被征土地上附着物情况 | | | | | | | | | | | | | |
| 建、构筑物 | 树木 | 坟墓 | 井、渠 | | | | | | | | | | |

按照安政【2016】32号文件据实结算

| | | | |
|--|--|---|---|
|  自然资源局 同意 2023年5月26日 |  乡(镇)街道办事处意见: 同意 2023年5月26日 |  被征地集体经济组织意见: 同意 2023年5月26日 | 被征地农户代表意见:  马建国 刘三 同意 2023年5月26日 |
|--|--|---|---|