







# 拟征收土地使用权人调查确认表

拟征收土地预告文号		文峰区（2025）2号	
拟征收土地使用权人		宝莲寺镇小营村	
使用权人身份证号码			
使用权人手机号码			
<b>拟征收土地使用权调查情况</b>			
地 类		面 积（公顷）	
农用地	耕地	水田	
		旱地	
		水浇地	
		其中占永久基本农田	
	园地		
	林地		
	草地		
	其他农用地		0.0394
建设用地	农村宅基地		
	其他建设用地		1.2211
未利用地			
合 计		1.2605	
<b>拟征收土地使用权人确认</b>			
土地使用权人意见（签字捺印） 同意 吴福勋  2025年7月25日	拟征收土地村民委员会意见 （村民委员会代表签字，加盖村民委员会公章）： 同意 吴福勋  2025年7月25日	拟征收土地村民小组意见（村民小组代表签字，加盖村民小组公章，没有公章的由村民小组代表捺印）： 同意 吴福勋  2025年7月25日	

# 拟征收土地所有权现状调查确认表

拟征收土地预公告文号		文峰区（2025）2号		
拟征收土地所有权人		宝莲寺镇小营村		
<b>拟征收土地所有权现状调查情况</b>				
地 类		面 积（公顷）		
农用地	耕地	水田		
		旱地		
		水浇地		
		其中占永久基本农田		
	园地			
	林地			
	草地			
	其他农用地		0.0394	
建设用地	农村宅基地			
	其他建设用地		1.2211	
未利用地				
合 计		1.2605		
<b>拟征收土地乡镇、村集体所有的地上附着物和青苗调查情况</b>				
序号	种类	规	计量单位	面积或数量
1				
2				
3				
4				
备注：对农用地采用包干形式进行补偿的，在“种类”栏中填写“包干”，在“面积或数量”栏中填写面积数据，在“规格”“计量单位”栏中分别填写“/”。				
<b>拟征收土地所有权人确认意见</b>				
拟征收土地村民委员会意见（签字、盖章）  2025年7月25日		拟征收土地村民小组意见（村民小组代表签字，盖章或按手印）  2025年7月25日		
<b>拟征收土地现状调查相关部门确认意见</b>				
乡（镇、街道办事处）意见（签字加盖公章）  2025年7月25日		参与调查的主管部门意见（签字加盖公章）  2025年7月25日 备注：涉及按林地管理且林业部门单设的，由林业部门一并签字加盖公章。		