

# 安阳县国土空间总体规划 (2021-2035年)

## 图 集

安阳县人民政府

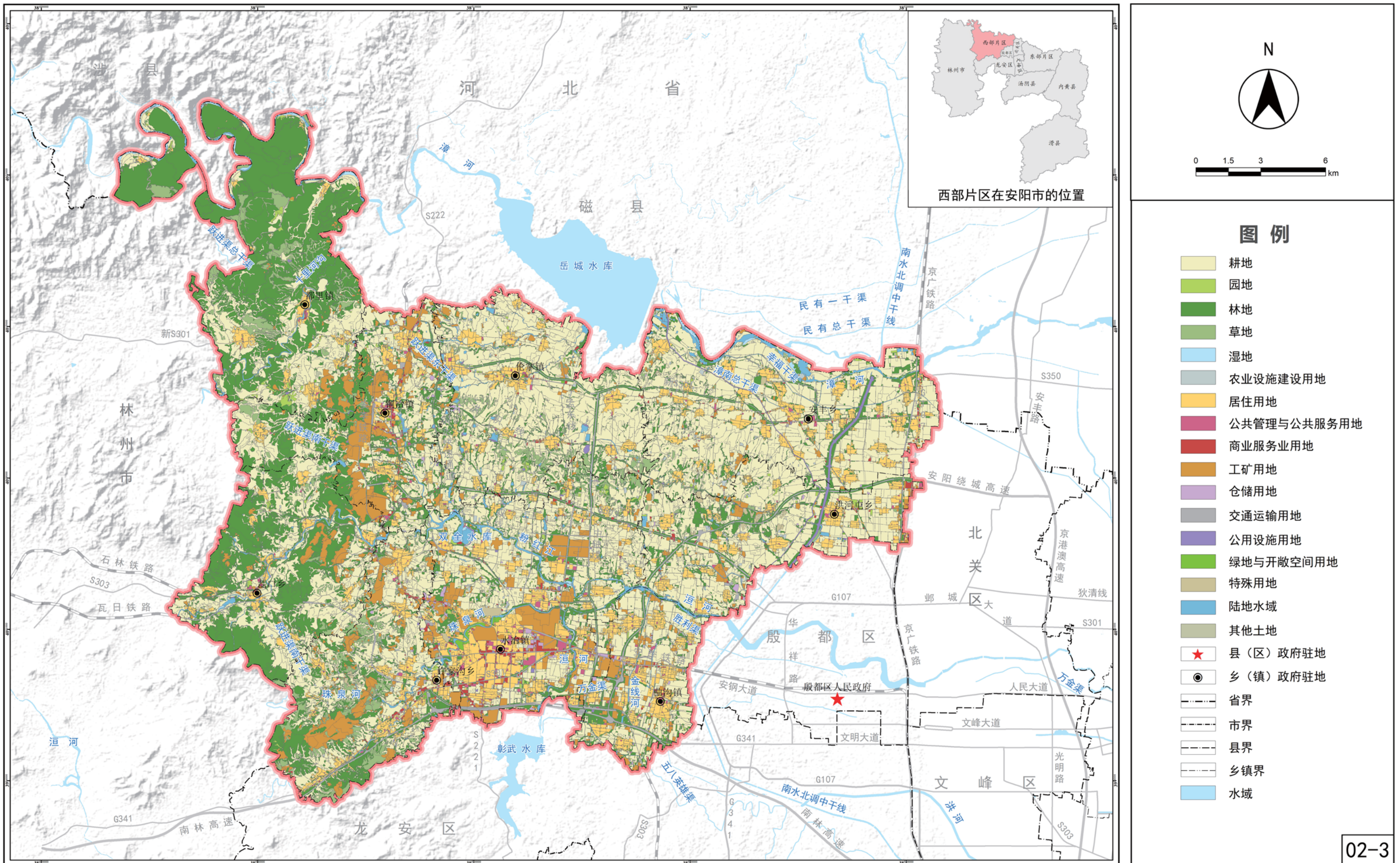
2024年03月

# 目 录

1. 区位分析图
2. 国土空间用地现状图（2020）
3. 自然保护地现状图
4. 历史文化遗存分布图
5. 自然灾害风险分布图
6. 乡级行政区主体功能定位分布图
7. 国土空间总体格局规划图
8. 国土空间控制线规划图
9. 耕地和永久基本农田保护红线图
10. 生态保护红线图
11. 城镇开发边界图
12. 农业空间规划图
13. 生态系统保护规划图
14. 城镇空间布局结构规划图
15. 历史文化保护规划图
16. 城乡生活圈和公共服务设施规划图
17. 综合交通规划图
18. 给排水设施规划图
19. 能源电力通讯燃气热力设施规划图
20. 综合防灾减灾规划图
21. 国土空间规划分区图
22. 生态修复和综合整治规划图
23. 矿产资源规划图
24. 造林绿化空间规划图
25. 村庄布局规划图
26. 重大项目规划图
27. 中心城区国土空间用地现状图（2020）
28. 中心城区空间结构规划图
29. 中心城区国土空间规划分区图
30. 中心城区土地使用规划图
31. 中心城区开发强度分区规划图
32. 中心城区控制线规划图
33. 中心城区历史文化保护规划图
34. 中心城区城市更新规划图
35. 中心城区绿地系统和开敞空间规划图
36. 中心城区景观风貌规划图
37. 中心城区公共服务设施体系规划图
38. 中心城区道路交通规划图
39. 中心城区给水设施规划图
40. 中心城区污水设施规划图
41. 中心城区雨水设施规划图
42. 中心城区电力设施规划图
43. 中心城区燃气设施规划图
44. 中心城区热力设施规划图
45. 中心城区通信设施规划图
46. 中心城区环卫设施规划图
47. 中心城区综合管廊规划图
48. 中心城区综合防灾减灾规划图
49. 中心城区地下空间规划图
50. 中心城区规划单元划分图

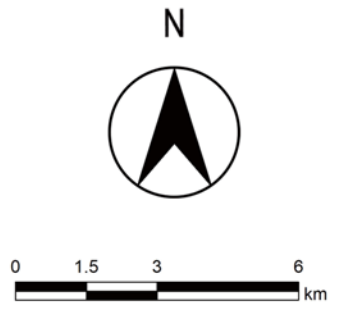
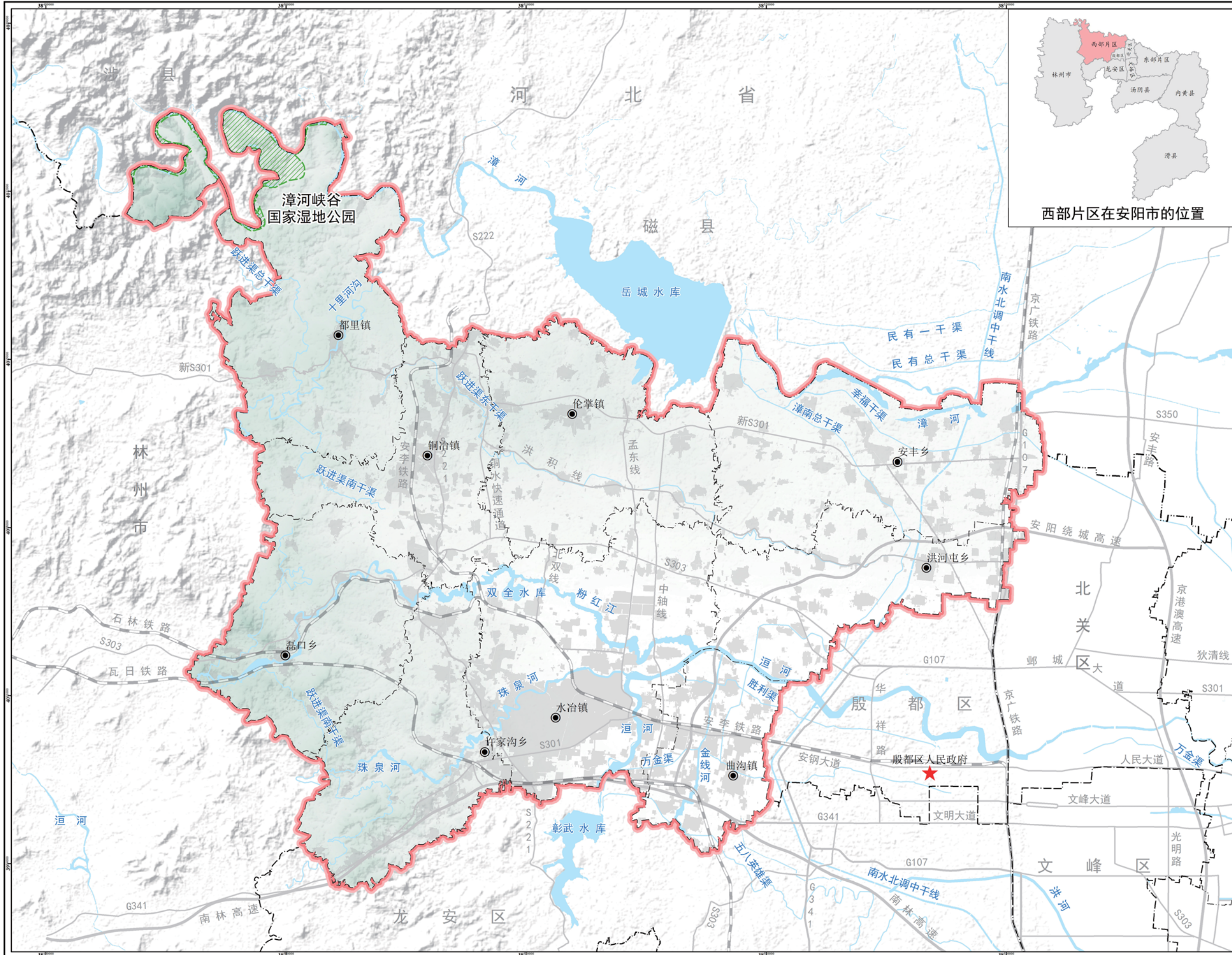
# 安阳县国土空间总体规划（2021-2035年）

## 国土空间用地现状图（2020）



# 安阳县国土空间总体规划（2021-2035年）

## 自然保护地现状图



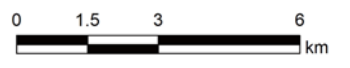
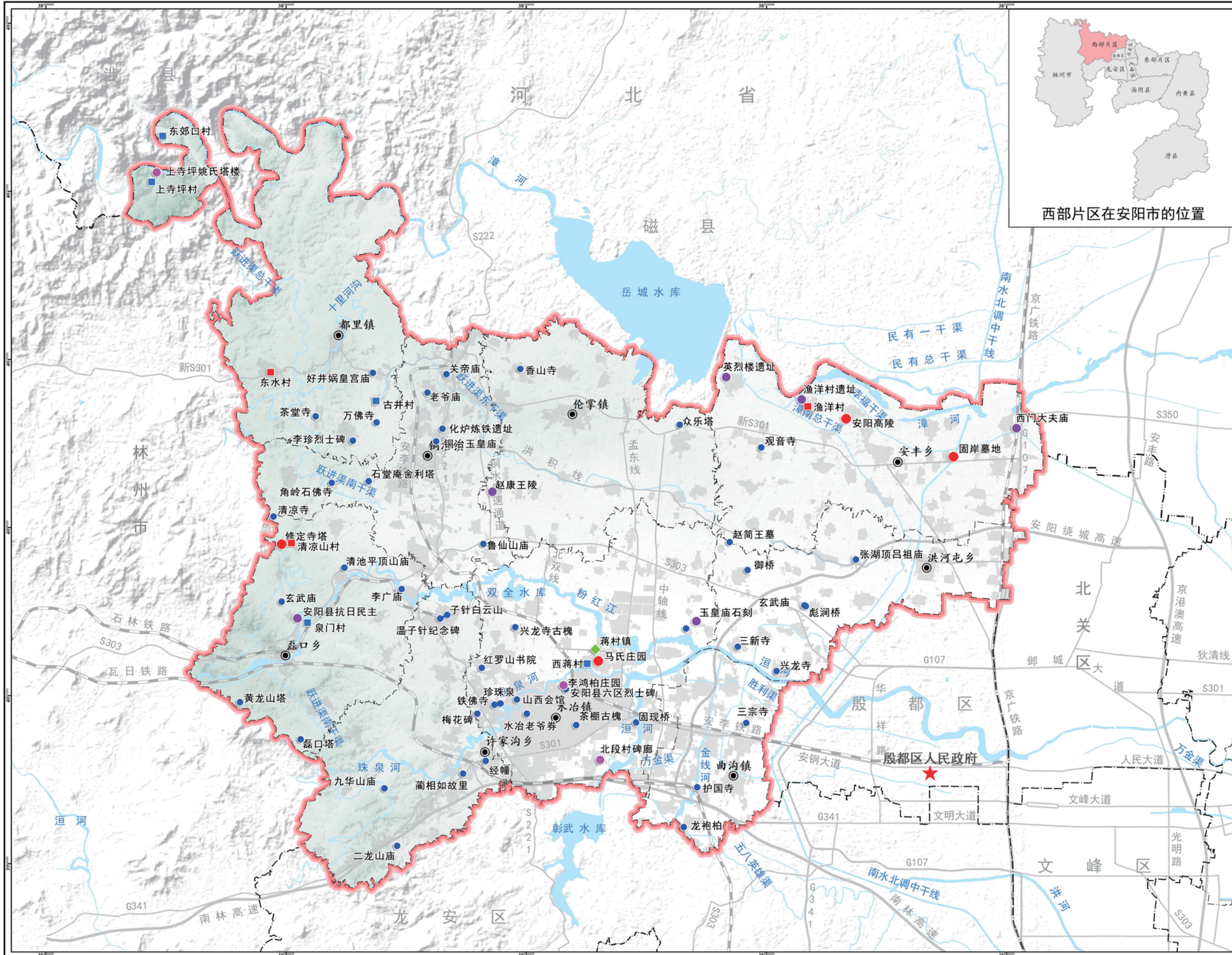
### 图例

- 自然保护地
- 县（区）政府驻地
- 乡（镇）政府驻地
- 省界
- 市界
- 县界
- 乡镇界
- 水域

注：纳入市级国土空间总体规划的自然保护地数据，包括整合优化后自然保护地数据和未参与整合优化的自然保护地数据。其中，整合优化后自然保护地按照相关法律法规管控；未参与整合优化的自然保护地，待省级协调矛盾冲突后予以更新。

# 安阳县国土空间总体规划（2021-2035年）

## 历史文化遗存分布图

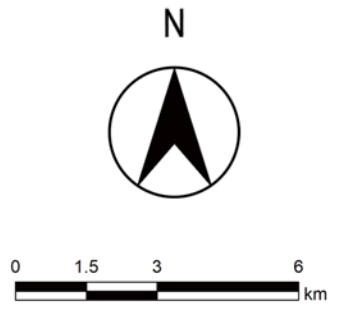
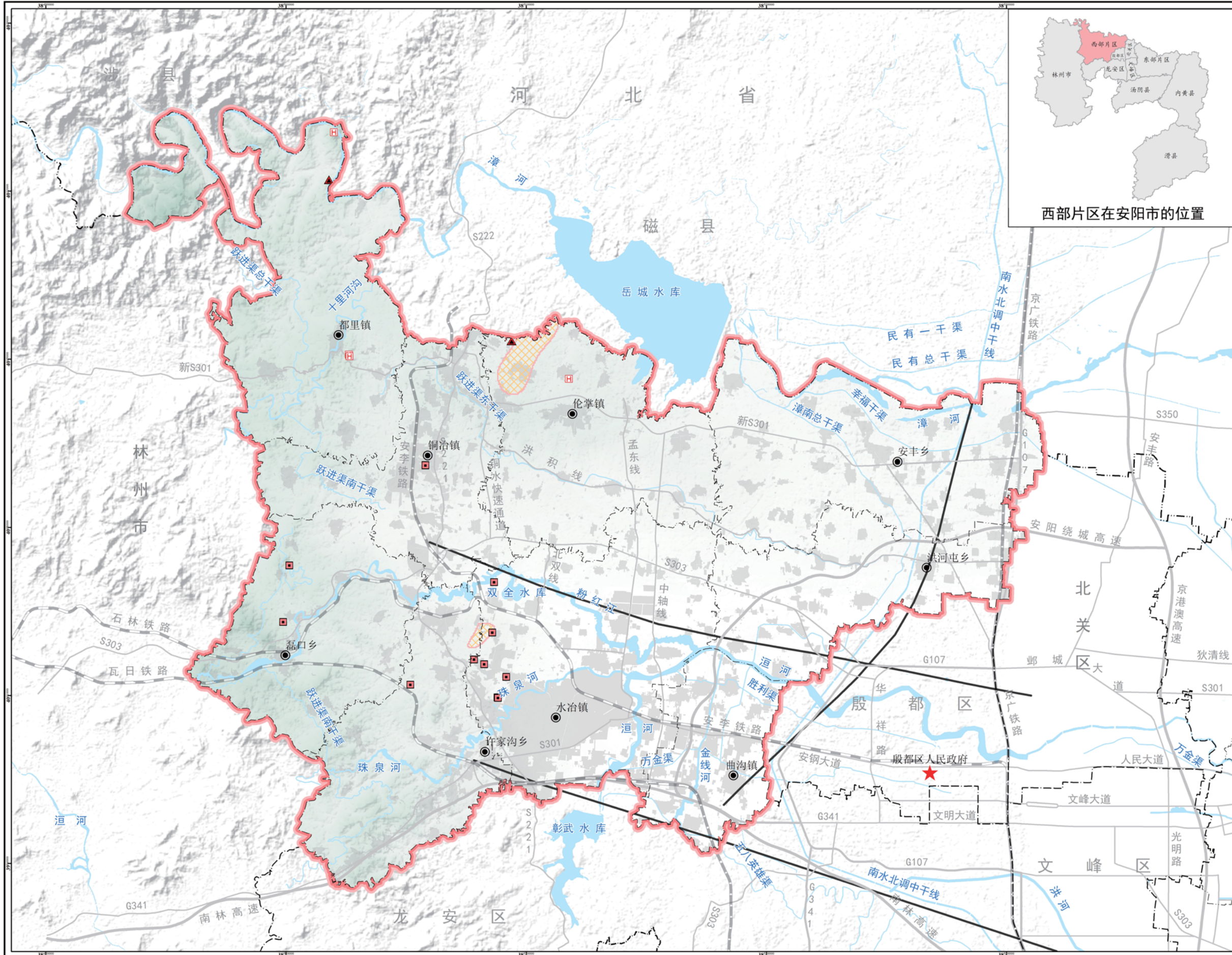


### 图例

- 全国重点文物保护单位
- 省级文物保护单位
- 市级文物保护单位
- 县级文物保护单位
- ◆ 省级历史文化名镇
- 国家级传统村落
- 省级传统村落
- ★ 县（区）政府驻地
- 乡（镇）政府驻地
- 省界
- 市界
- 县界
- 乡镇界
- 水域

# 安阳县国土空间总体规划（2021-2035年）

## 自然灾害风险分布图



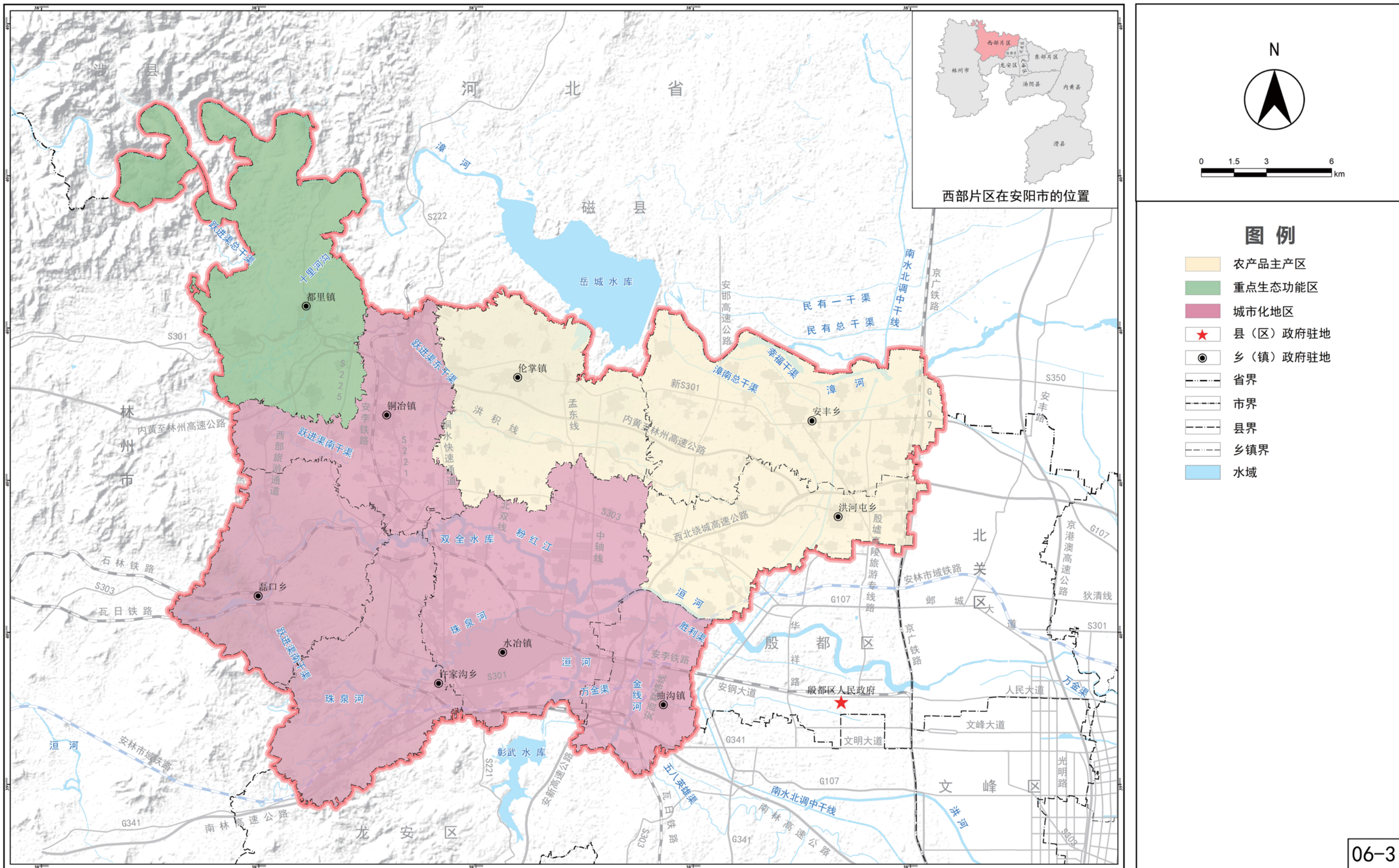
### 图例

- 地面沉降
- 地震断裂带
- 滑坡
- 崩塌
- 地面塌陷
- 县（区）政府驻地
- 乡（镇）政府驻地
- 省界
- 市界
- 县界
- 乡镇界
- 水域

注：地质灾害风险区分布应该根据地质灾害风险调查评价成果动态调整。

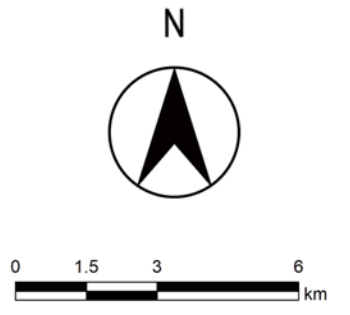
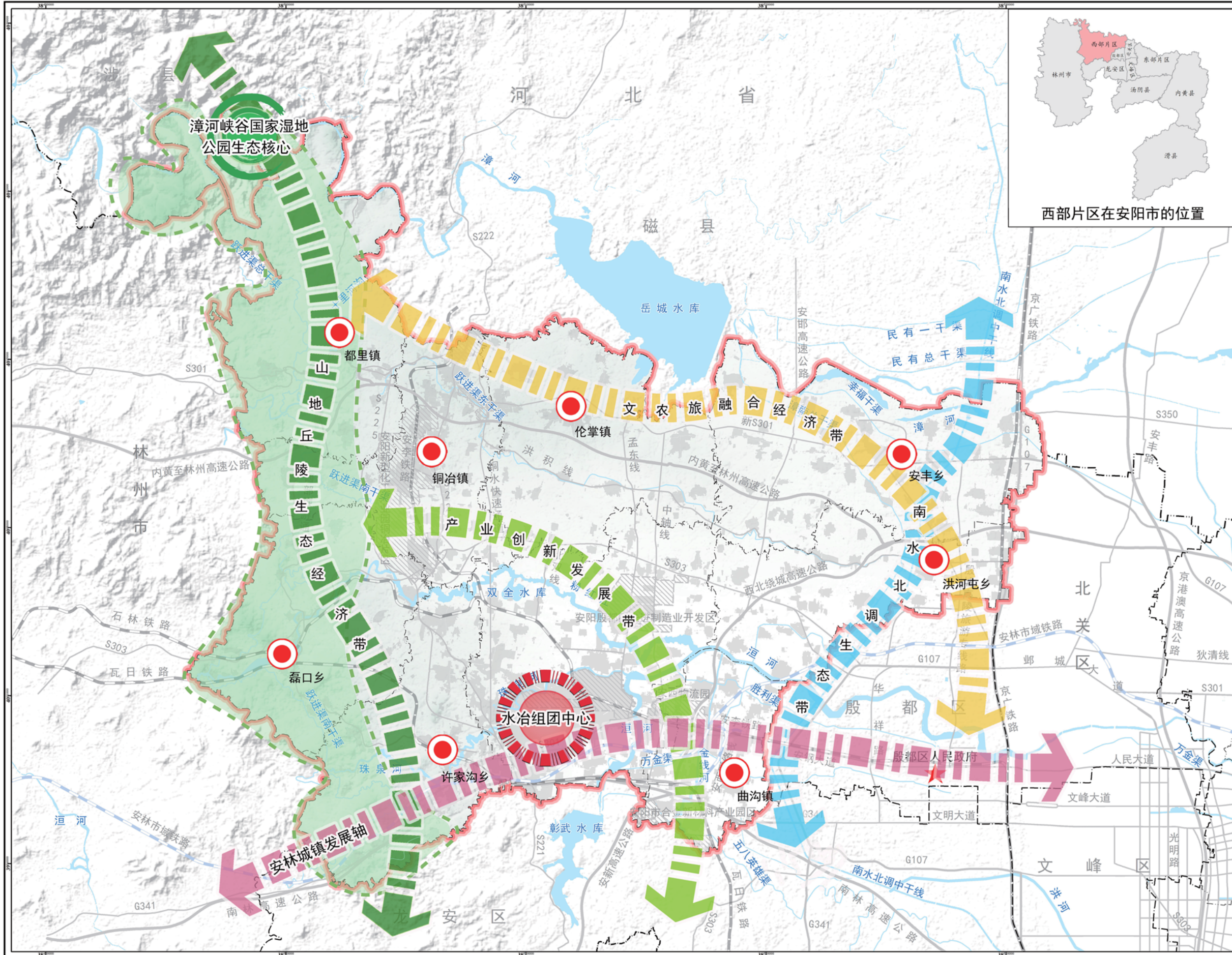
# 安阳县国土空间总体规划（2021-2035年）

## 乡级行政区主体功能定位分布图



# 安阳县国土空间总体规划（2021-2035年）

## 国土空间总体格局规划图

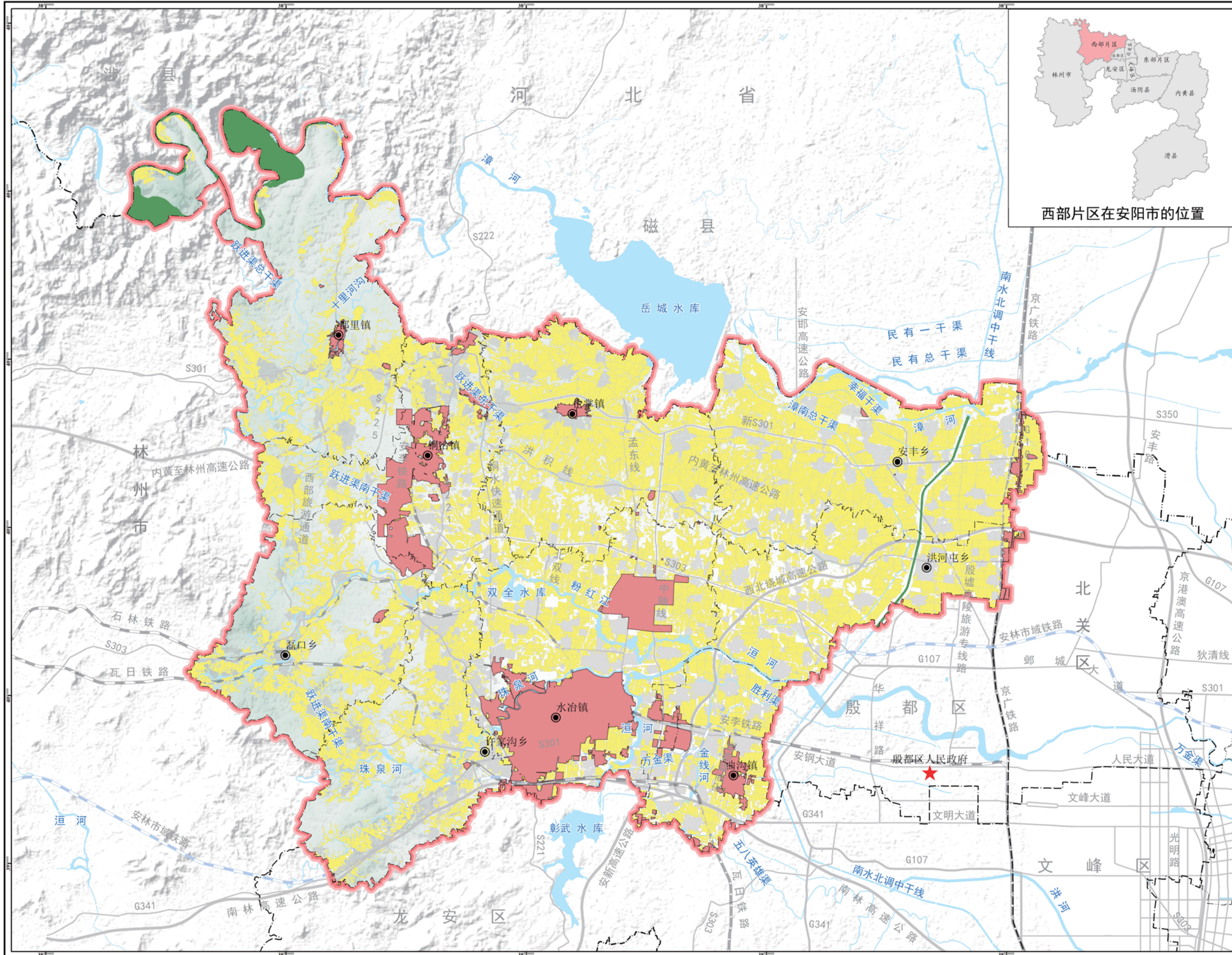


### 图例

- 生态核心
- 组团中心
- 生态屏障
- 安林城镇发展轴
- 文农旅融合经济带
- 山地丘陵生态经济带
- 产业创新发展带
- 南水北调生态带
- 县（区）政府驻地
- 乡（镇）政府驻地
- 省界
- 市界
- 县界
- 乡镇界
- 水域

# 安阳县国土空间总体规划（2021-2035年）

## 国土空间控制线规划图



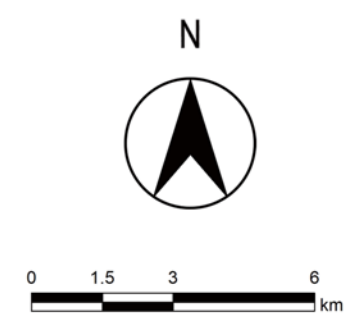
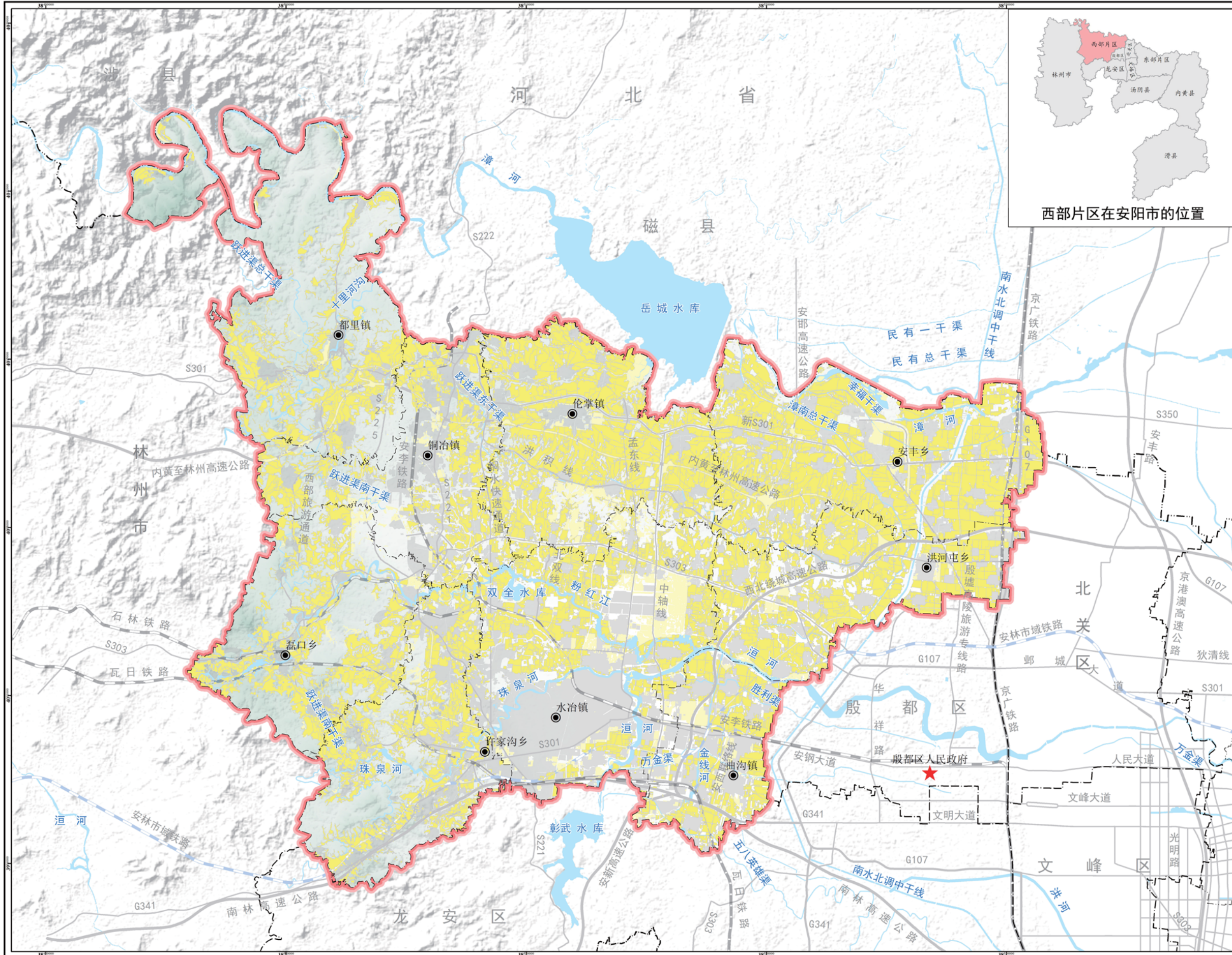
### 图例

- 耕地和永久基本农田
- 生态保护红线
- 城镇开发边界
- 县（区）政府驻地
- 乡（镇）政府驻地
- 省界
- 市界
- 县界
- 乡镇界
- 水域

08-2

# 安阳县国土空间总体规划（2021-2035年）

## 耕地和永久基本农田保护红线图

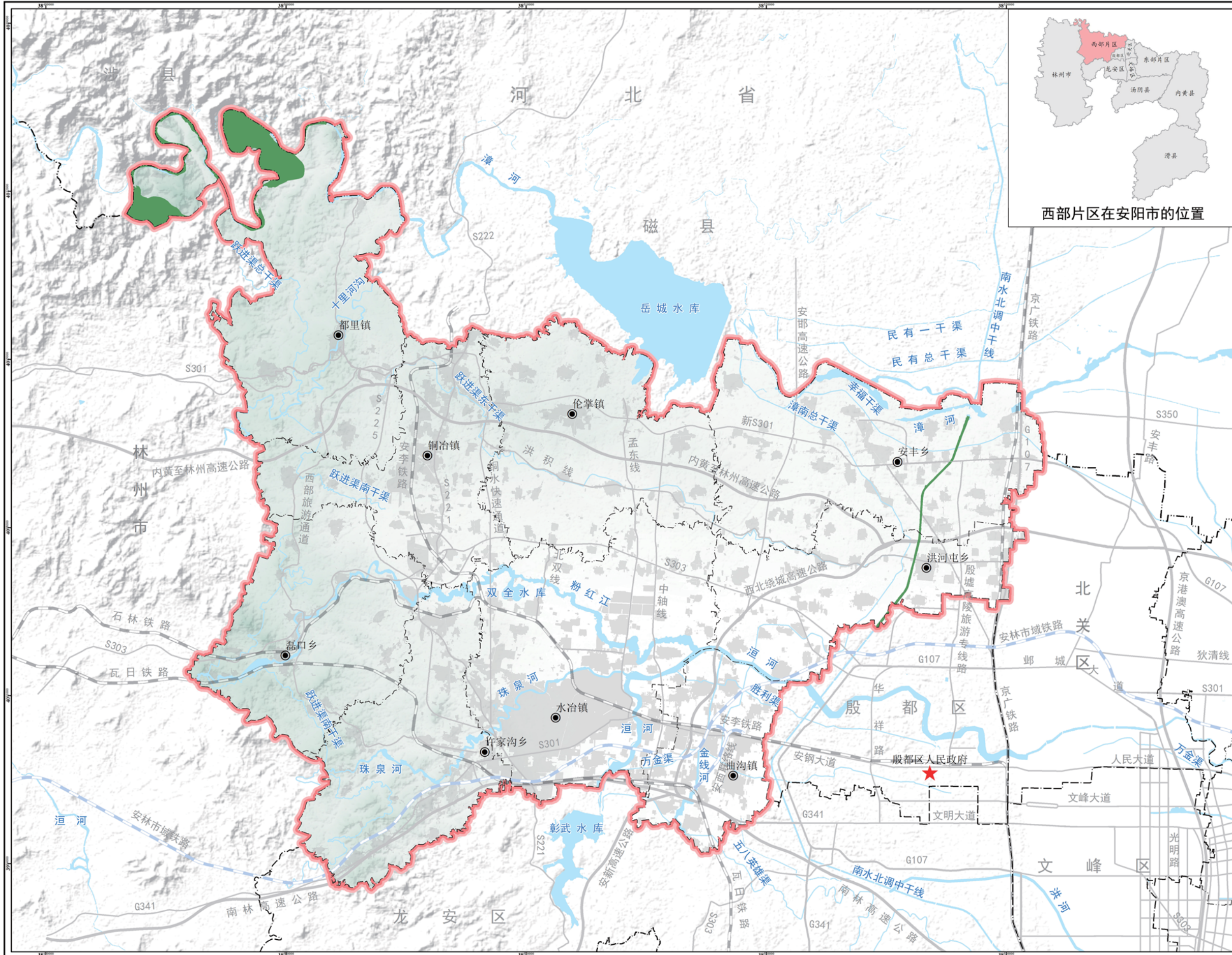


### 图例

- 永久基本农田
- 耕地
- 县（区）政府驻地
- 乡（镇）政府驻地
- 省界
- 市界
- 县界
- 乡镇界
- 水域

# 安阳县国土空间总体规划（2021-2035年）

## 生态保护红线图

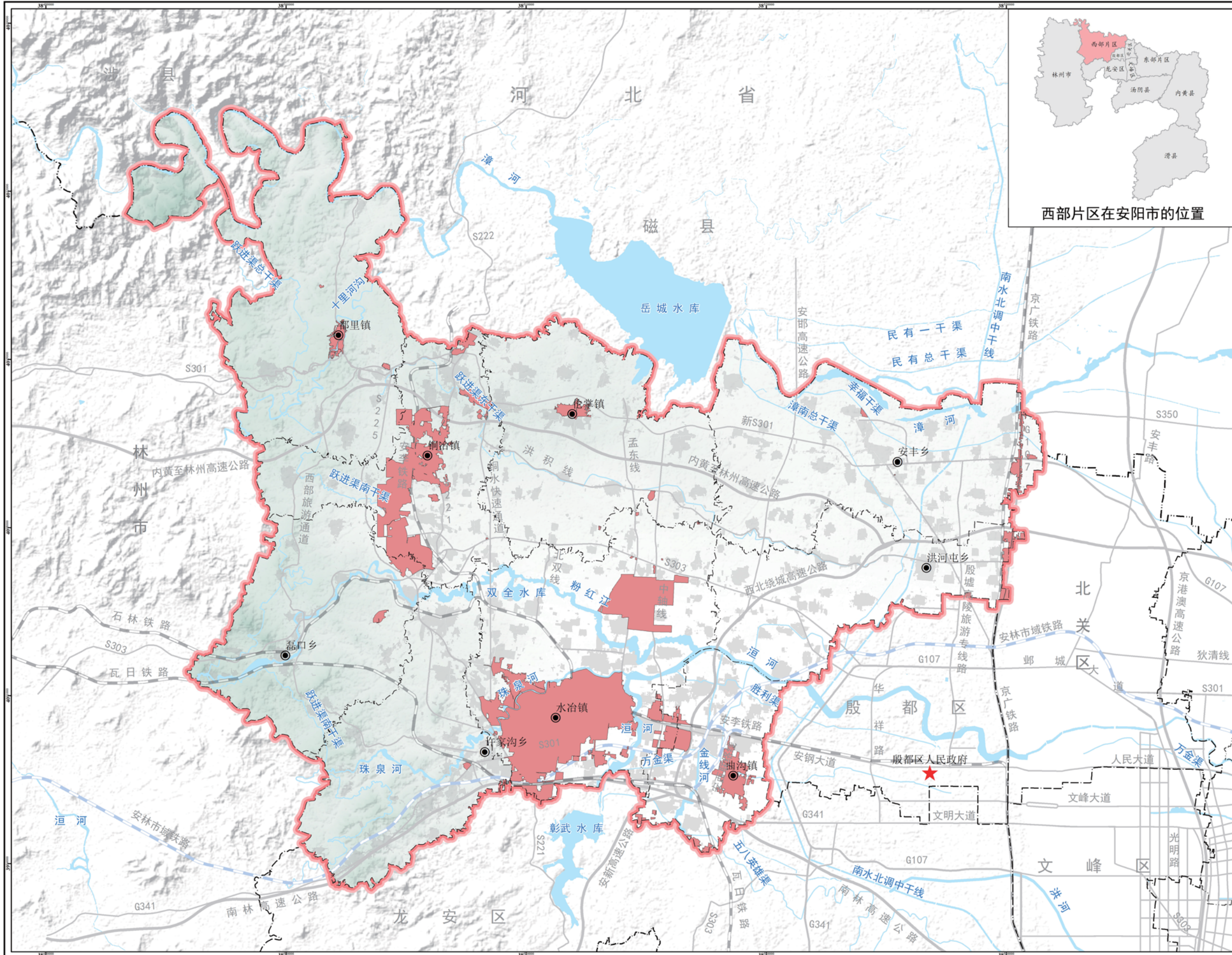


### 图例

- 生态保护红线
- 县（区）政府驻地
- 乡（镇）政府驻地
- 省界
- 市界
- 县界
- 乡镇界
- 水域

# 安阳县国土空间总体规划（2021-2035年）

## 城镇开发边界图

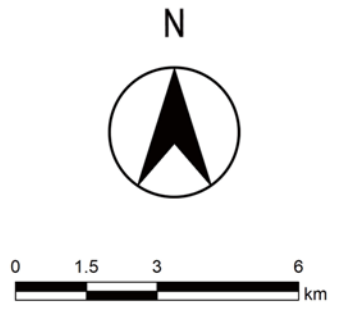
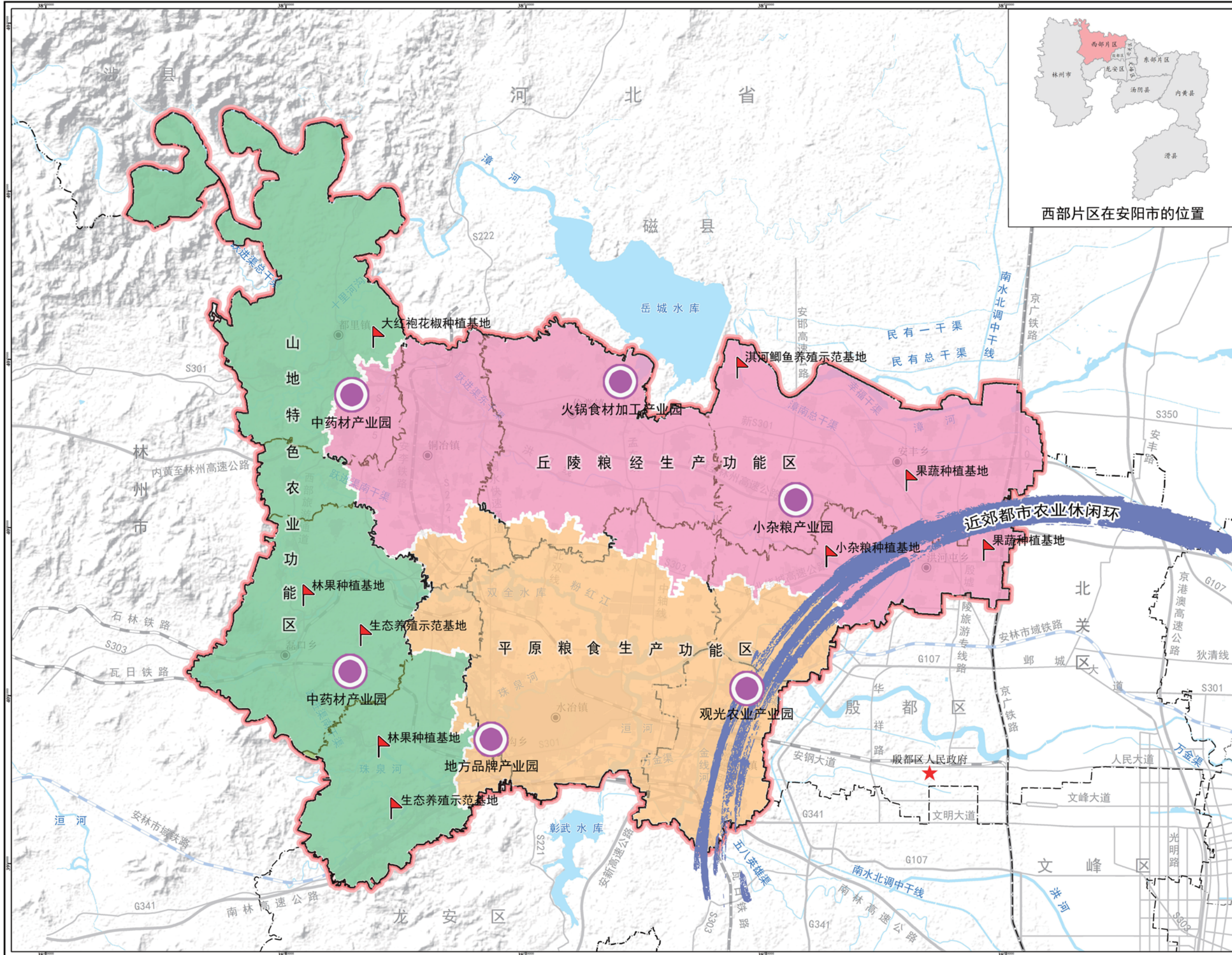


### 图例

- 城镇开发边界
- 县（区）政府驻地
- 乡（镇）政府驻地
- 省界
- 市界
- 县界
- 乡镇界
- 水域

# 安阳县国土空间总体规划（2021-2035年）

## 农业空间规划图

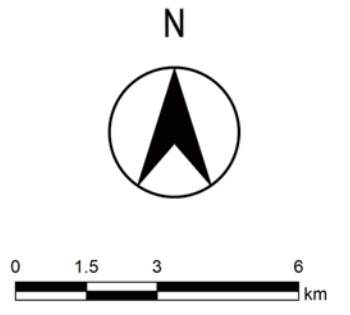
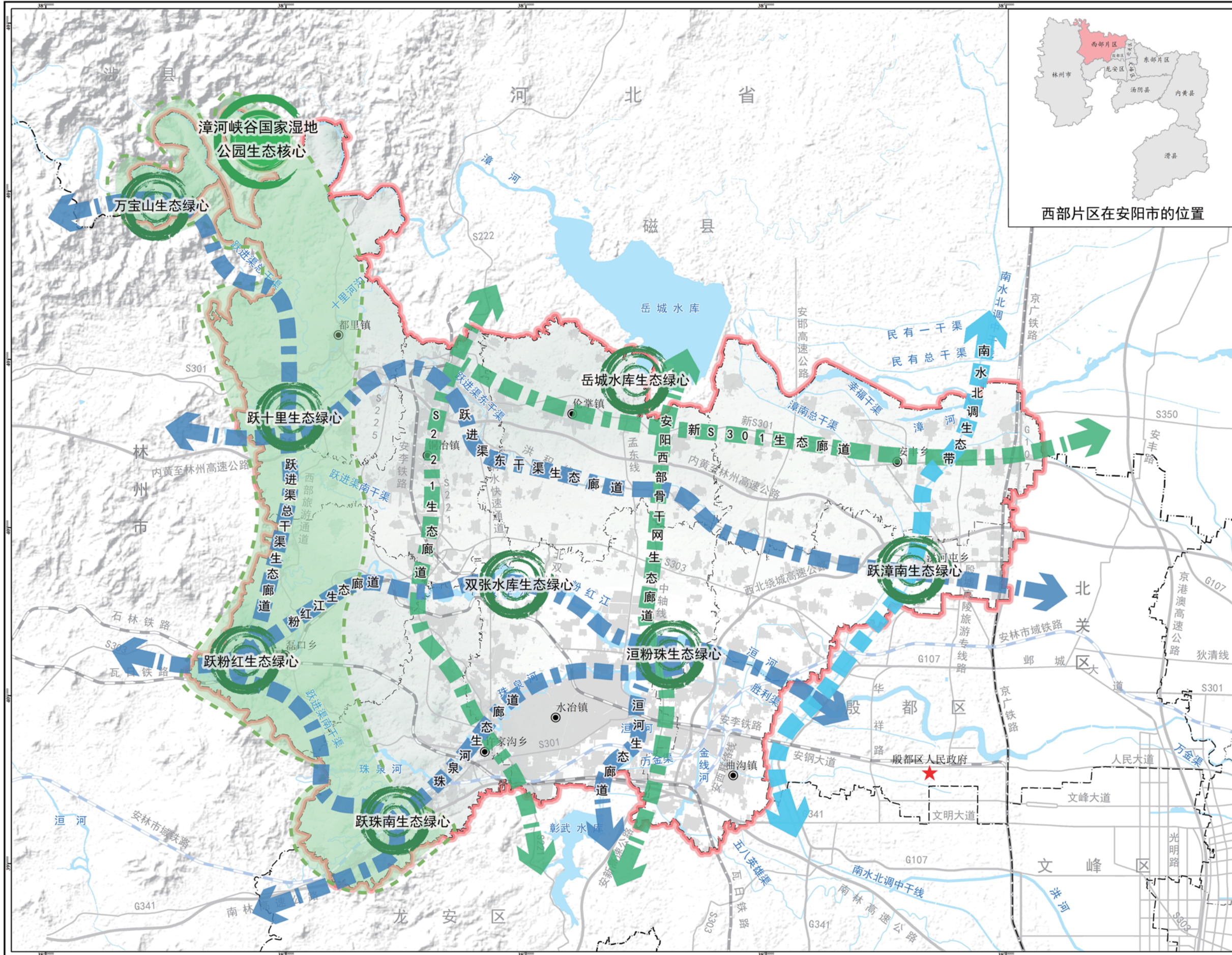


### 图例

- 农业产业园
- 农业种养基地
- 近郊都市农业休闲环
- 丘陵粮经生产功能区
- 平原粮食生产功能区
- 山地特色农业功能区
- 县(区)政府驻地
- 乡(镇)政府驻地
- 省界
- 市界
- 县界
- 乡镇界
- 水域

# 安阳县国土空间总体规划（2021-2035年）

## 生态系统保护规划图

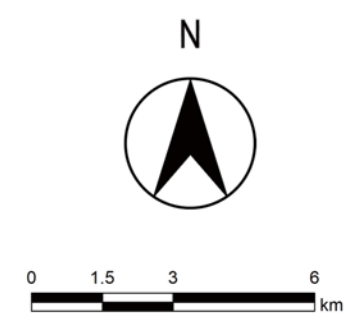
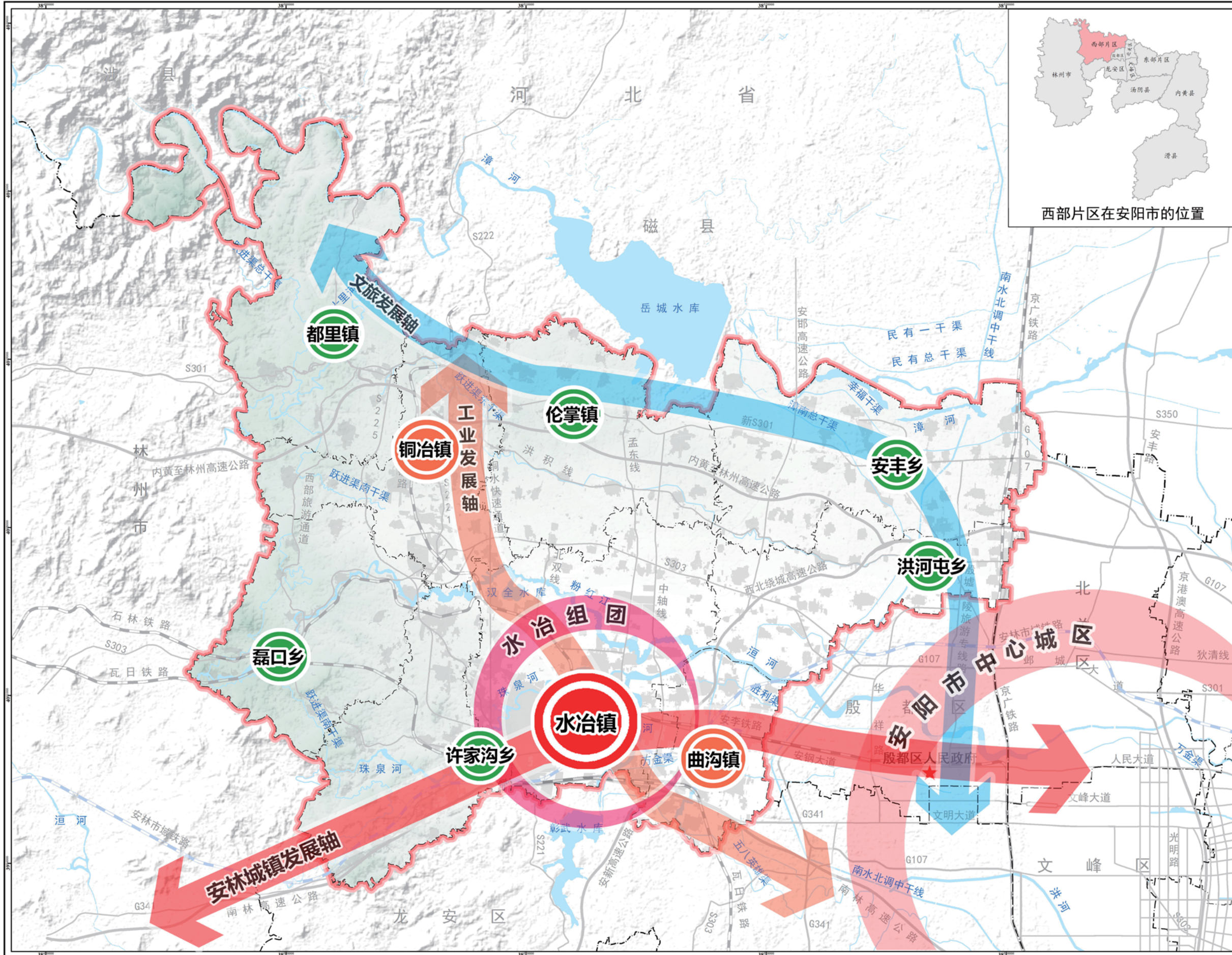


### 图例

- 生态核心
- 生态绿心
- 生态屏障
- 滨水型生态廊道
- 道路型生态廊道
- 滨水型生态廊道
- 县（区）政府驻地
- 乡（镇）政府驻地
- 省界
- 市界
- 县界
- 乡镇界
- 水域

# 安阳县国土空间总体规划（2021-2035年）

## 城镇空间布局结构规划图

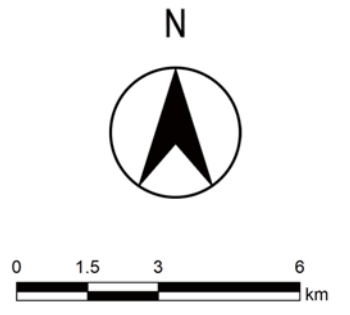
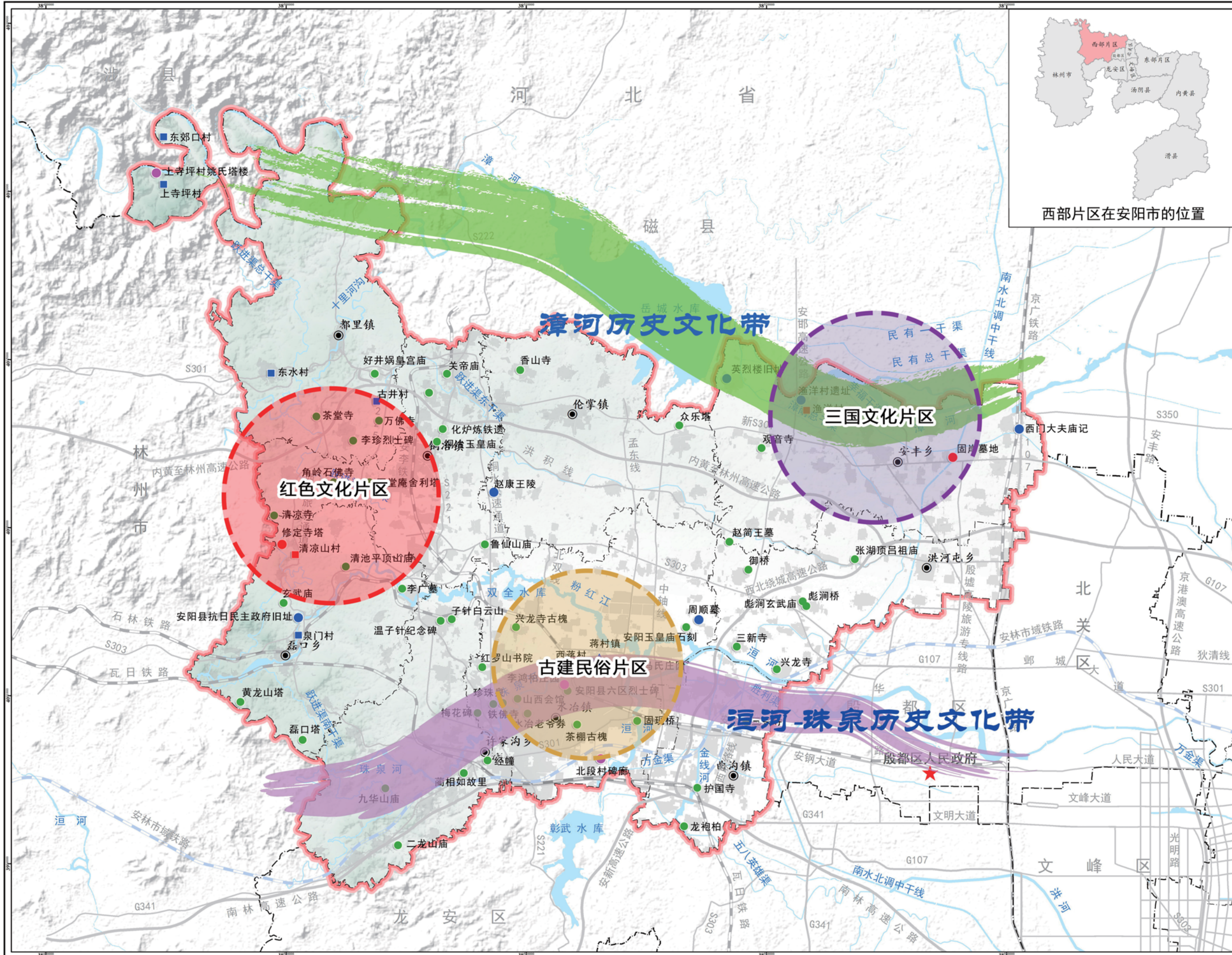


### 图例

- 中心城镇
- 重点镇
- 一般乡镇
- ↔ 安林城镇发展轴
- ↔ 工业发展轴
- ↔ 文旅发展轴
- ★ 县（区）政府驻地
- 乡（镇）政府驻地
- 省界
- 市界
- 县界
- 乡镇界
- 水域

# 安阳县国土空间总体规划（2021-2035年）

## 历史文化保护规划图

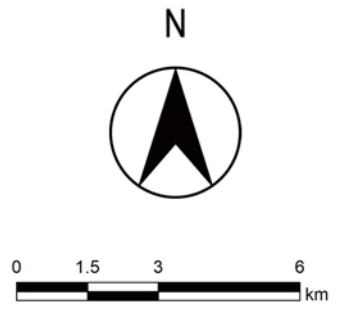
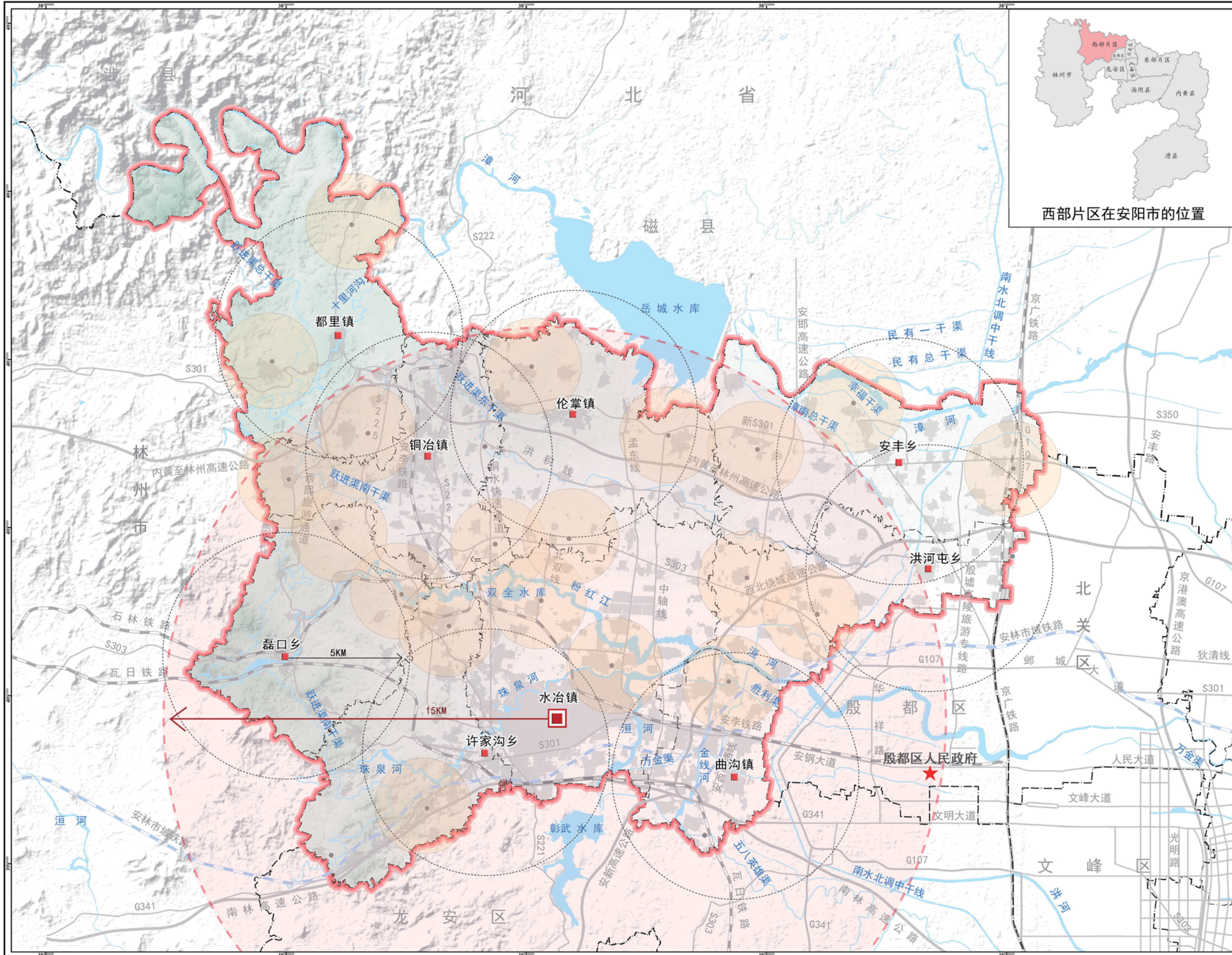


### 图例

- 洹河-珠泉历史文化带
- 漳河历史文化带
- 红色文化片区
- 三国文化片区
- 古建民俗片区
- 省级历史文化名镇
- 国家级传统村落
- 省级传统村落
- 国家重点文物保护单位
- 省级文物保护单位
- 市级文物保护单位
- 县级文物保护单位
- 县（区）政府驻地
- 乡（镇）政府驻地
- 省界
- 市界
- 县界
- 乡镇界
- 水域

# 安阳县国土空间总体规划（2021-2035年）

## 城乡生活圈和公共服务设施规划图

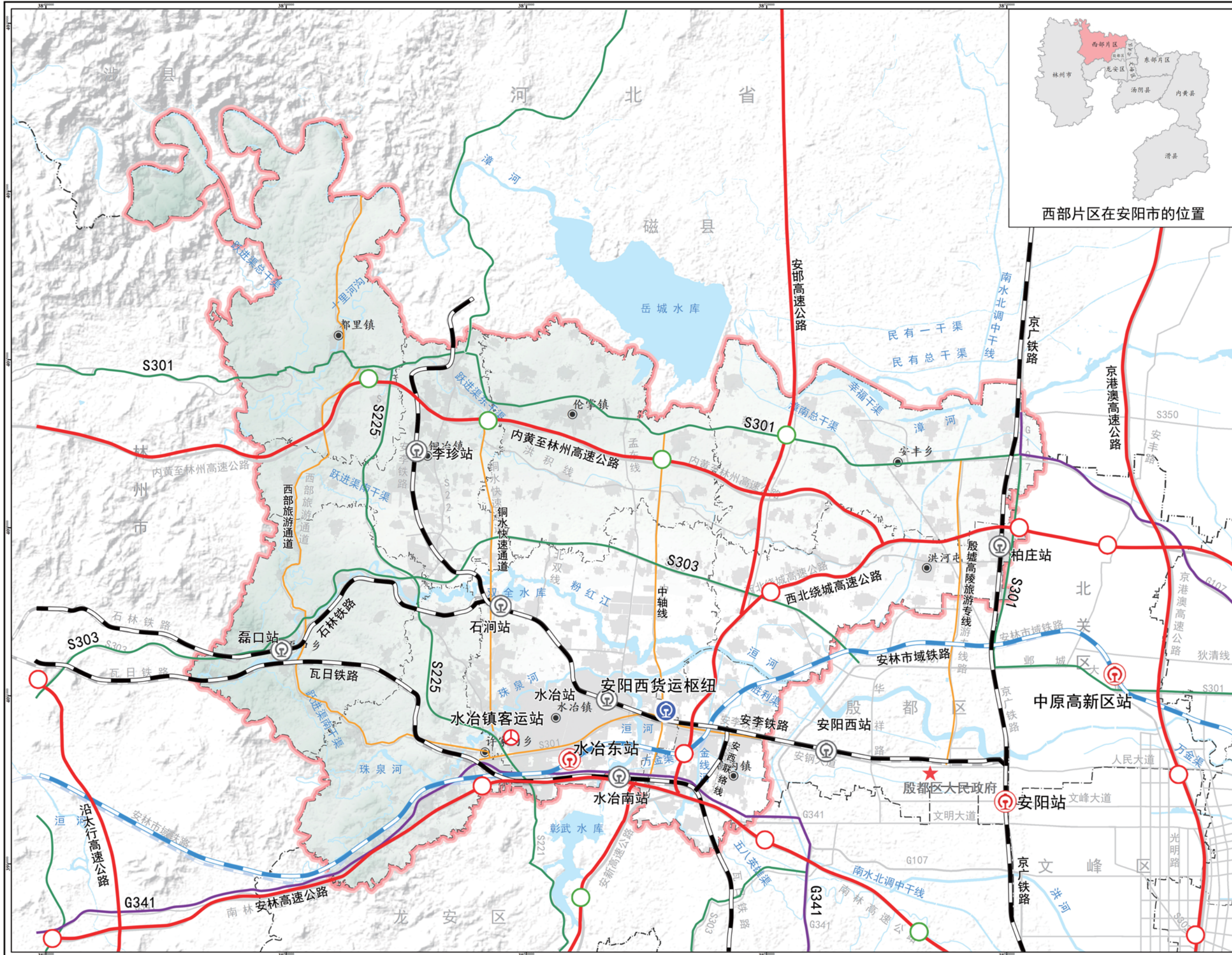


### 图例

- 县级公共服务中心
- 镇（乡）级公共服务中心
- 村级公共服务中心
- 城乡1小时生活圈
- 乡镇30分钟生活圈
- 村庄15分钟生活圈
- 县（区）政府驻地
- 乡（镇）政府驻地
- 省界
- 市界
- 县界
- 乡镇界
- 水域

# 安阳县国土空间总体规划（2021-2035年）

## 综合交通规划图

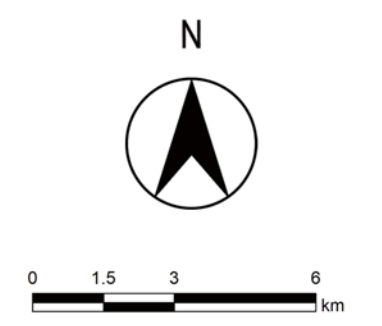
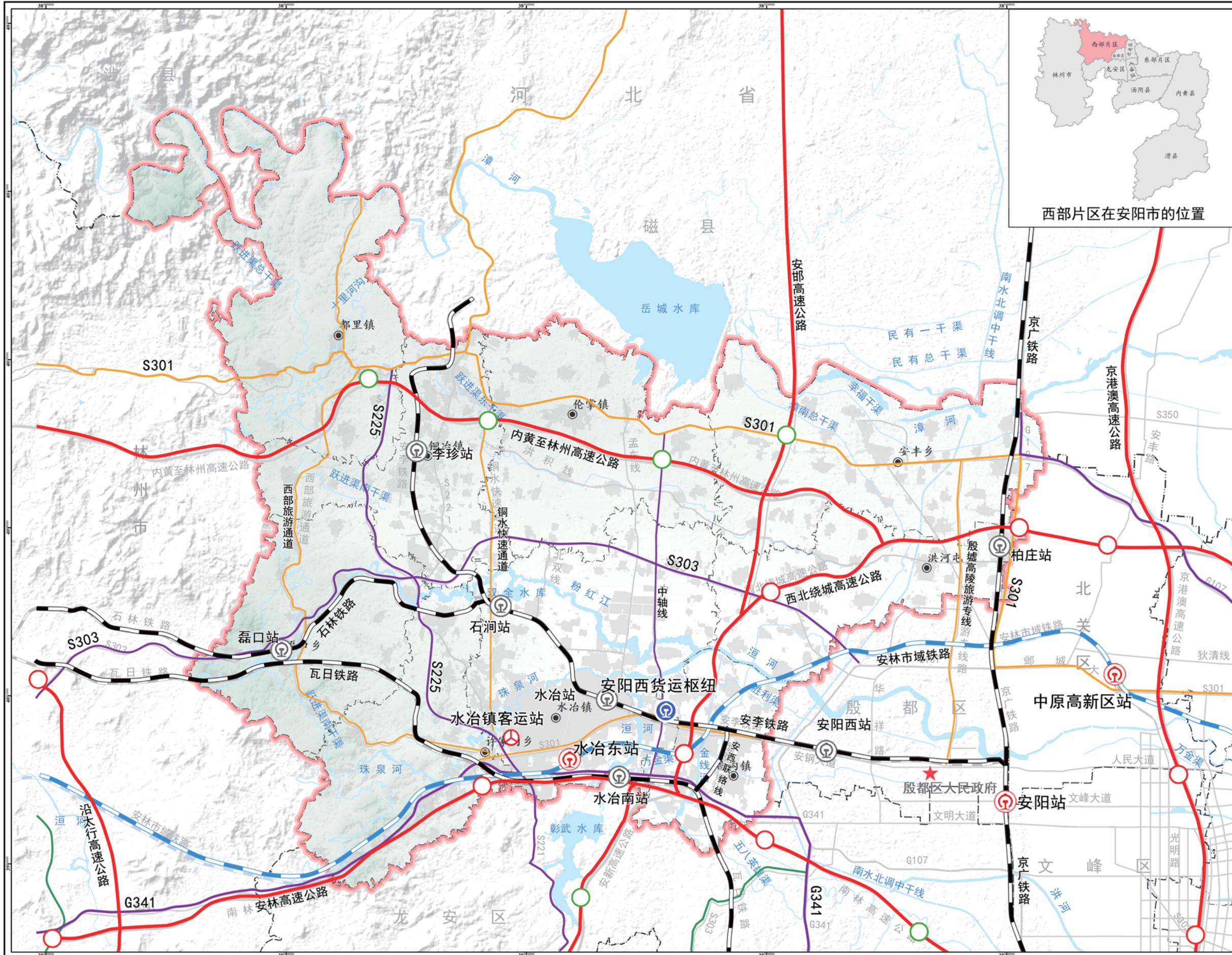


### 图例

- 规划城际铁路
- 普速铁路
- 高速公路
- 国道
- 省道
- 快速路
- 综合货运枢纽
- 铁路客站
- 铁路货站
- 公路客运站
- 现状高速出入口
- 规划高速出入口
- 县(区)政府驻地
- 乡(镇)政府驻地
- 省界
- 市界
- 县界
- 乡镇界
- 水域

# 安阳县国土空间总体规划（2021-2035年）

## 综合交通规划图（技术等级）

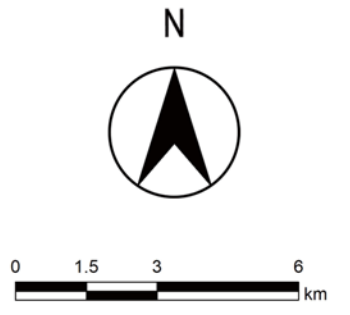
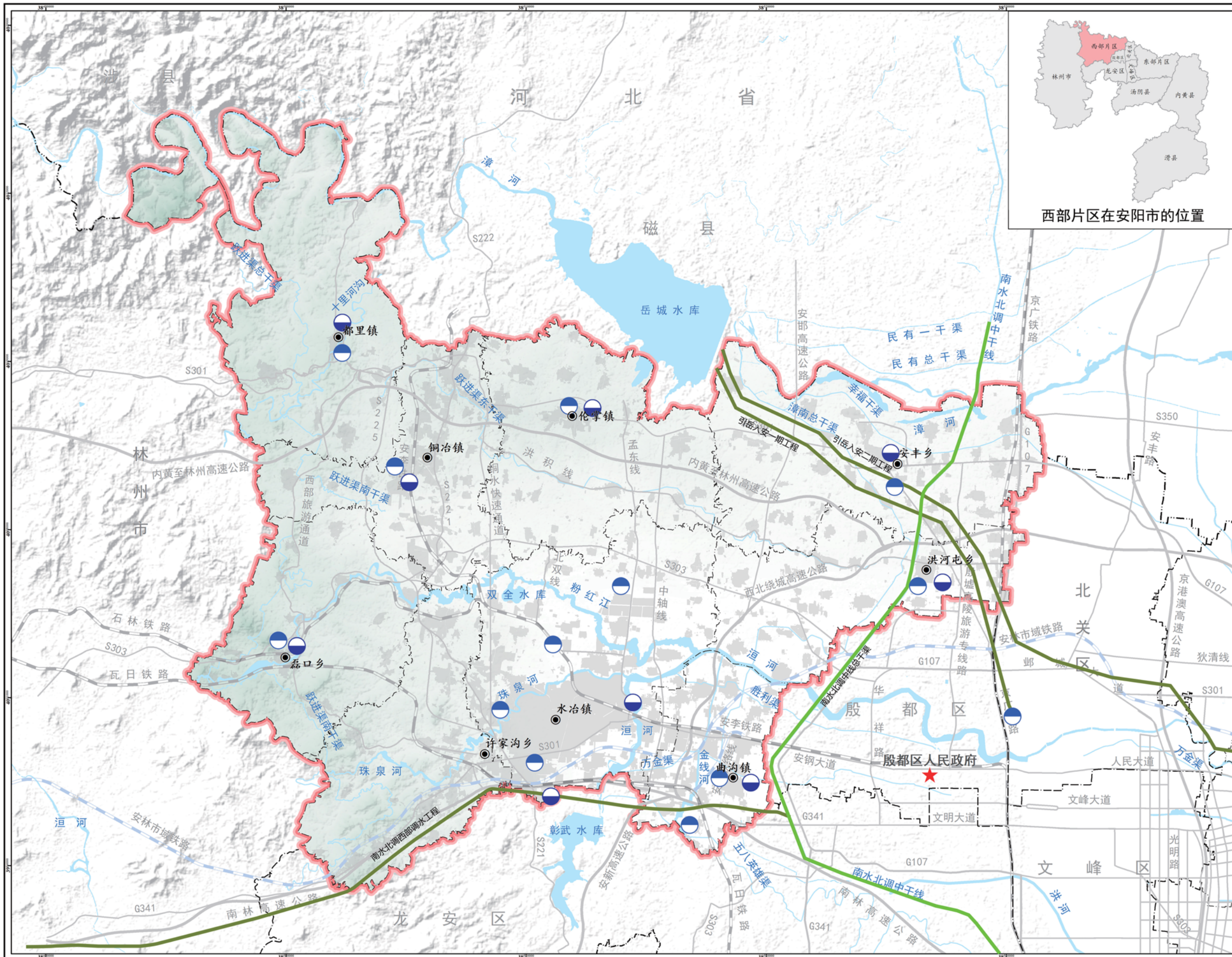


### 图例

- 规划城际铁路
- 普速铁路
- 高速公路
- 一级公路
- 二级公路
- 综合货运枢纽
- 铁路客运站
- 铁路货站
- 公路客运站
- 现状高速出入口
- 规划高速出入口
- 县（区）政府驻地
- 乡（镇）政府驻地
- 省界
- 市界
- 县界
- 乡镇界
- 水域

# 安阳县国土空间总体规划（2021-2035年）

## 给排水设施规划图

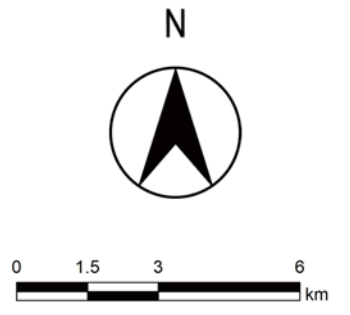
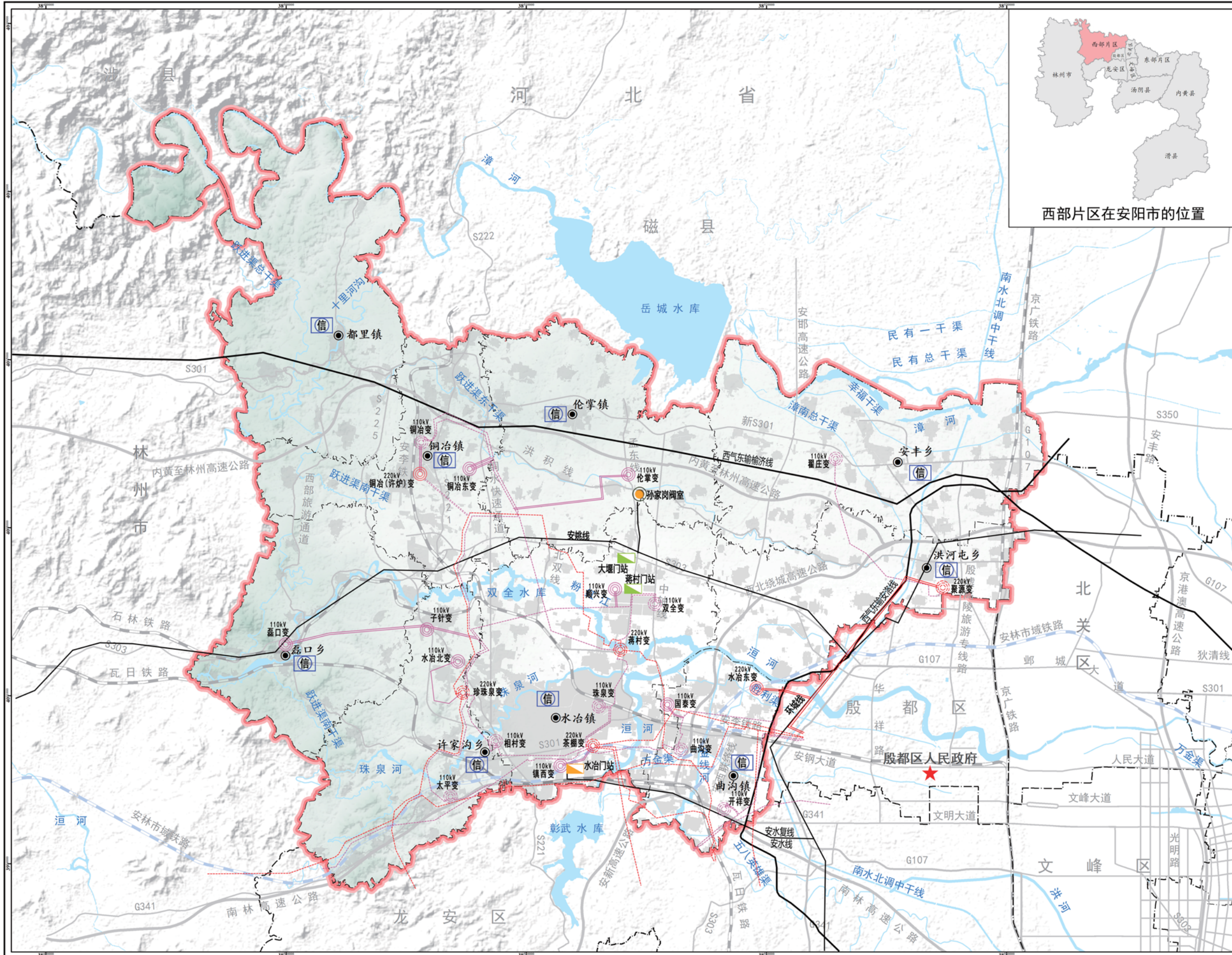


### 图例

- 南水北调中线工程
- 规划引调水工程
- 水厂
- 污水厂
- 县（区）政府驻地
- 乡（镇）政府驻地
- 省界
- 市界
- 县界
- 乡镇界
- 水域

# 安阳县国土空间总体规划（2021-2035年）

## 能源电力通讯燃气热力设施规划图

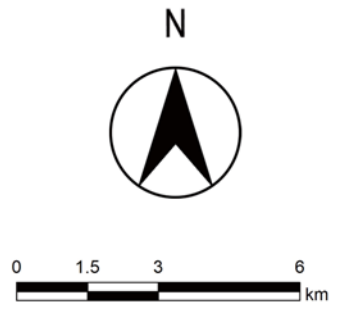
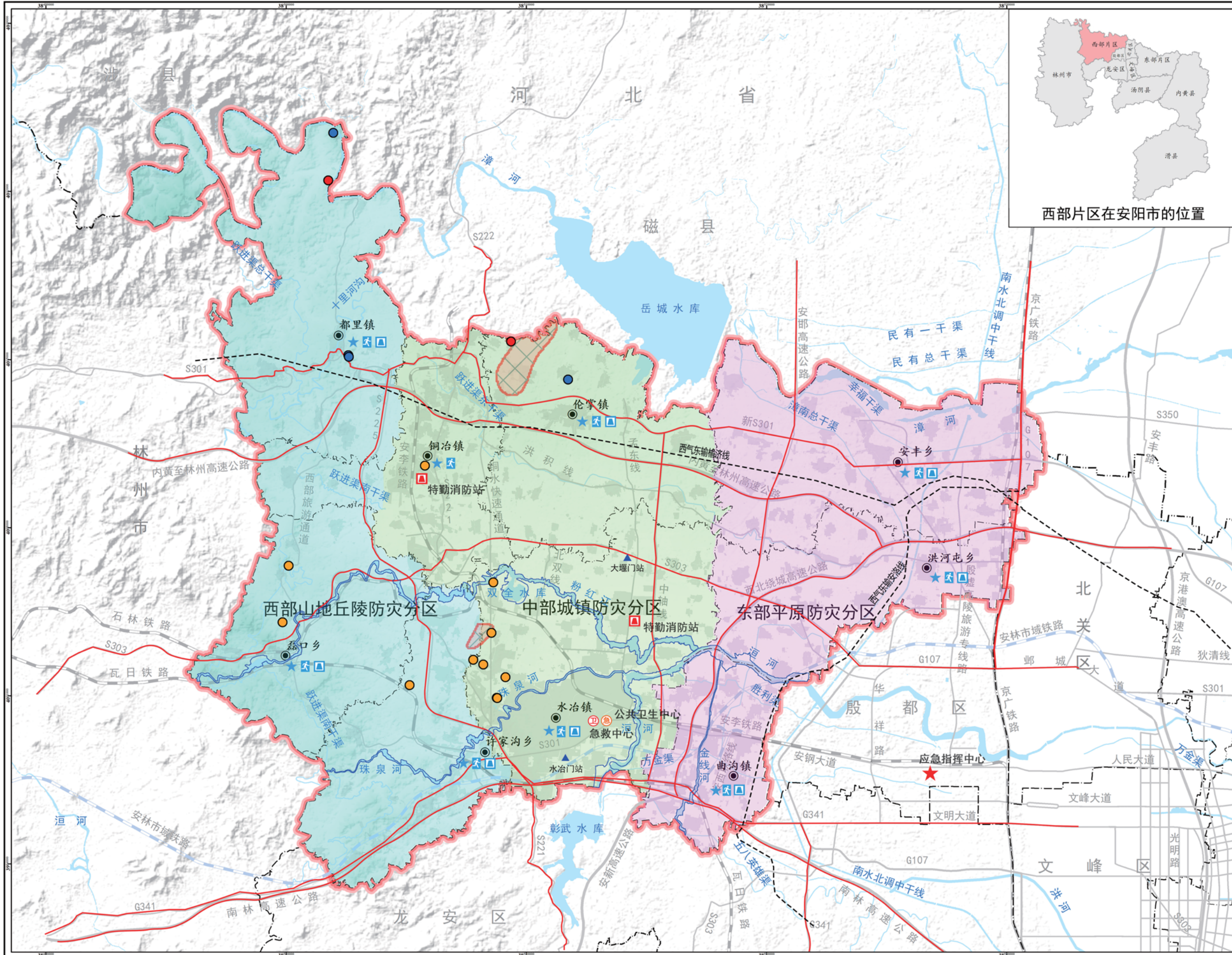


### 图例

- 现状天然气门站
- 规划天然气门站
- 现状天然气设施
- 高压天然气管道
- 现状220KV变电站
- 规划220KV变电站
- 现状110KV变电站
- 规划110KV变电站
- 现状220kV电力线
- 规划220kV电力线
- 现状110kV电力线
- 规划110kV电力线
- 通信局所
- 县（区）政府驻地
- 乡（镇）政府驻地
- 省界
- 市界
- 县界
- 乡镇界
- 水域

# 安阳县国土空间总体规划（2021-2035年）

## 综合防灾减灾规划图

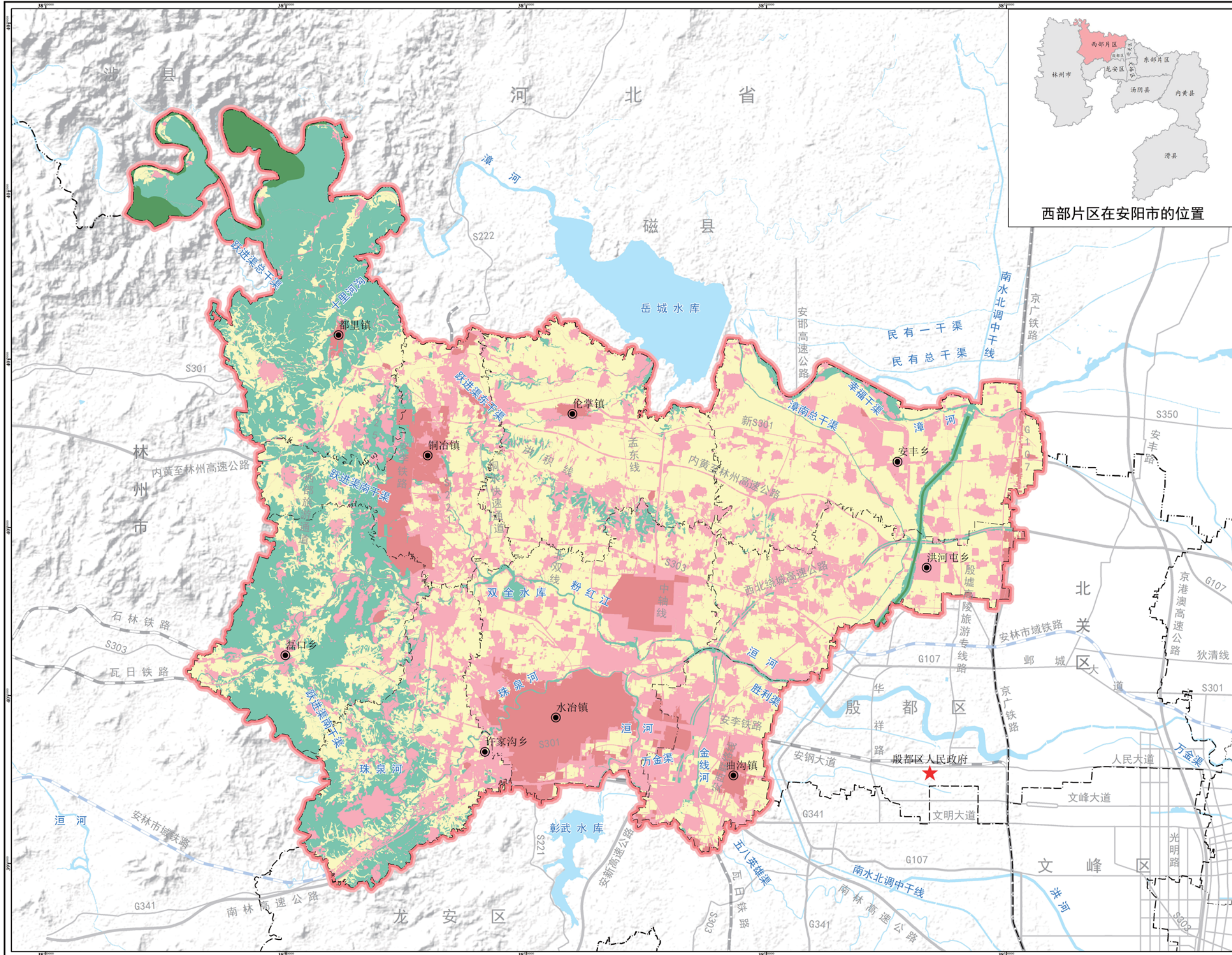


### 图例

- 特勤消防站
- 消防站
- 避难疏散场地
- 县级应急指挥中心
- 县级公共卫生中心
- 县级急救中心
- 乡镇应急指挥中心
- 重点防护目标
- 崩塌点
- 滑坡点
- 地面塌陷
- 洪涝风险控制线
- 应急通道
- 天然气长输管道
- 地面沉降高易发区
- 防灾分区
- 乡（镇）政府驻地
- 省界
- 市界
- 县界
- 乡镇界
- 水域

# 安阳县国土空间总体规划（2021-2035年）

## 国土空间规划分区图

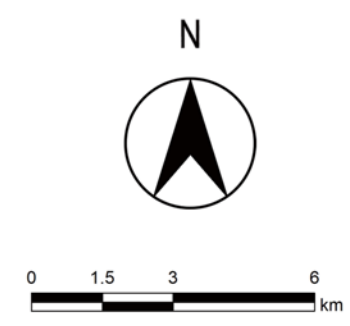
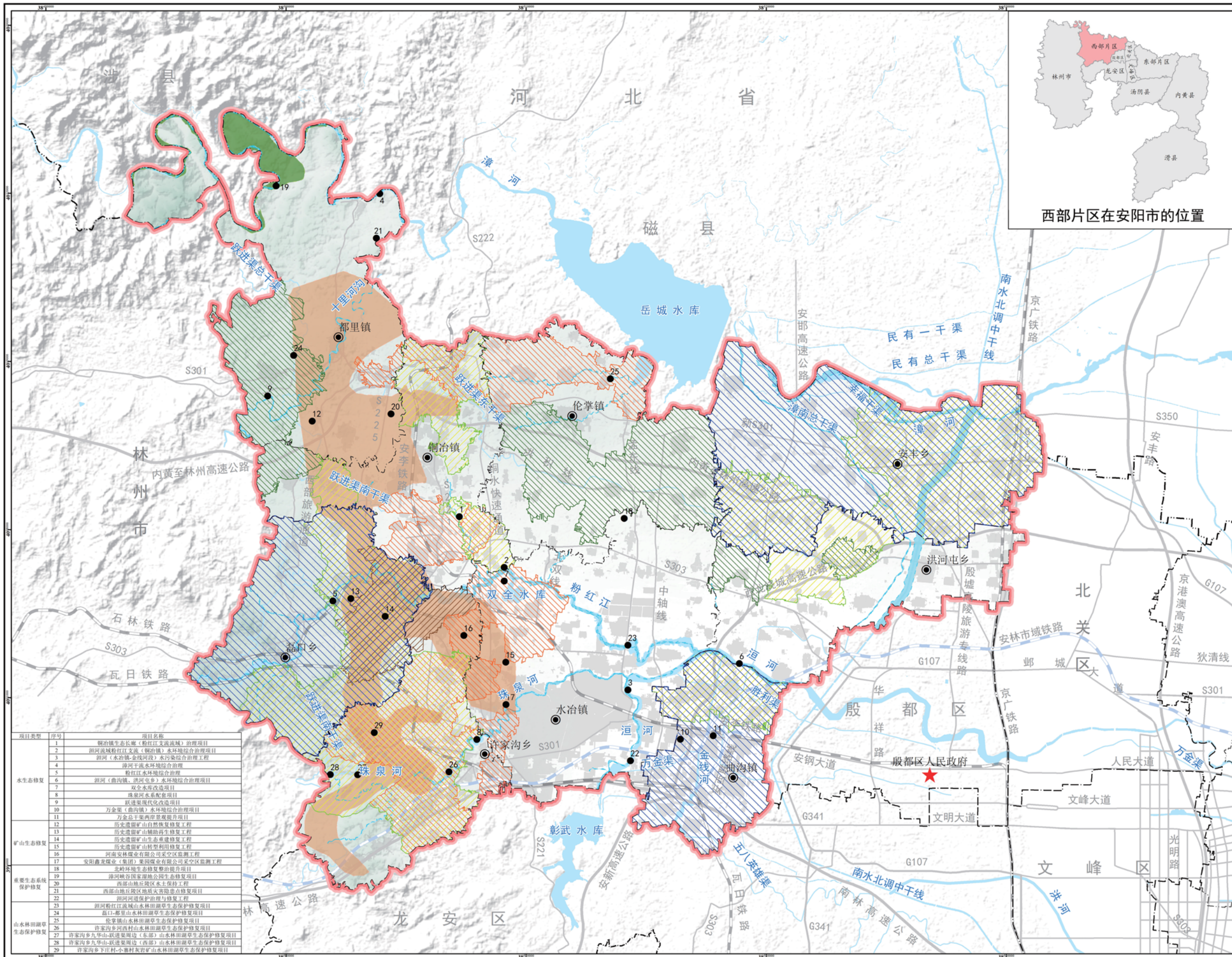


### 图例

- 生态保护区
- 生态控制区
- 农田保护区
- 城镇发展区
- 乡村发展区
- ★ 县（区）政府驻地
- 乡（镇）政府驻地
- 省界
- 市界
- 县界
- 乡镇界
- 水域

# 安阳县国土空间总体规划（2021-2035年）

## 生态修复和综合整治规划图



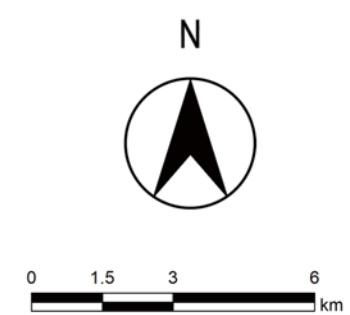
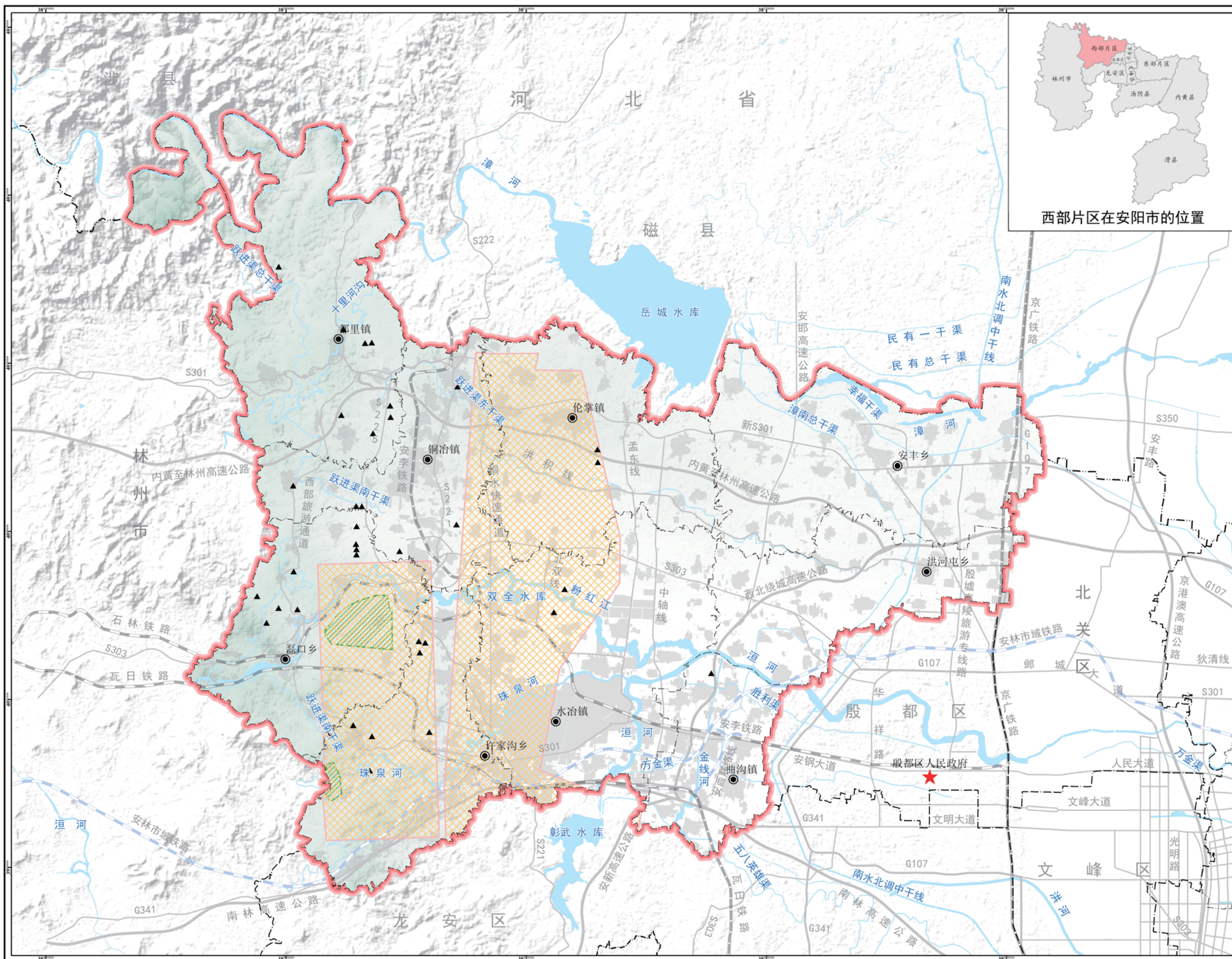
### 图例

- 重点工程
- ▨ 全域土地综合整治重点区域
- ▨ 高标准农田建设重点区域
- ▨ 村庄建设用地整治重点区域
- ▨ 工矿废弃地复垦重点区域
- ▨ 宜耕后备土地资源开发重点区域
- ▨ 水生态环境重点修复区
- ▨ 湿地生态系统修复重点区域
- ▨ 矿山生态修复重点区域
- ★ 县（区）政府驻地
- ◎ 乡（镇）政府驻地
- 省界
- 市界
- 县界
- 乡镇界
- ▨ 水域

项目类型	序号	项目名称
水生态修复	1	铜冶镇生态长廊（粉江支流流域）治理项目
	2	洹河流域粉江支渠（铜冶镇-水冶镇段）水环境综合治理工程
	3	洹河（水冶镇-金线河段）水环境综合治理工程
	4	洹河干流水环境综合治理
	5	粉江干流水环境综合治理
	6	洹河（曲沟镇、淇河屯乡）水环境综合治理项目
	7	双全水库改造项目
	8	珠泉河水系修复项目
	9	双全水库水环境综合治理项目
矿山生态修复	10	万金渠（曲沟镇）水环境综合治理项目
	11	万金渠干渠西岸景观提升项目
	12	历史遗留矿山自然修复工程
	13	历史遗留矿山辅助修复工程
	14	历史遗留矿山生态重建修复工程
	15	历史遗留矿山转型升级修复工程
	16	河南林业有限公司矿区生态修复工程
	17	安阳鑫业矿业（集团）集团有限公司采空区治理工程
重要生态系统保护修复	18	北岭环境生态修复提升项目
	19	洹河峡谷国家森林公园生态修复项目
	20	西部山地丘陵区水土保持工程
	21	西部山地丘陵区地质灾害隐患点修复项目
	22	洹河河道保护与修复工程
	23	洹河粉江流域水环境综合整治生态修复项目
	24	高口-都里山水林田湖草生态保护修复项目
	25	伦掌镇山水林田湖草生态保护修复项目
	26	许家沟乡山水林田湖草生态保护修复项目
	27	许家沟乡九华山-跃进渠周边（东部）山水林田湖草生态保护修复项目
	28	许家沟乡九华山-跃进渠周边（西部）山水林田湖草生态保护修复项目
	29	许家沟乡下村-小寨村及粉江山水林田湖草生态保护修复项目

# 安阳县国土空间总体规划（2021-2035年）

## 矿产资源规划图



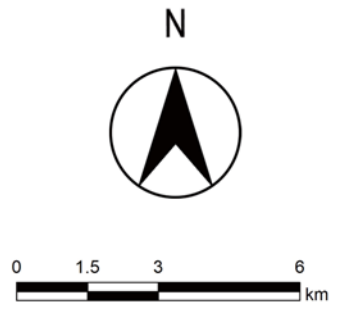
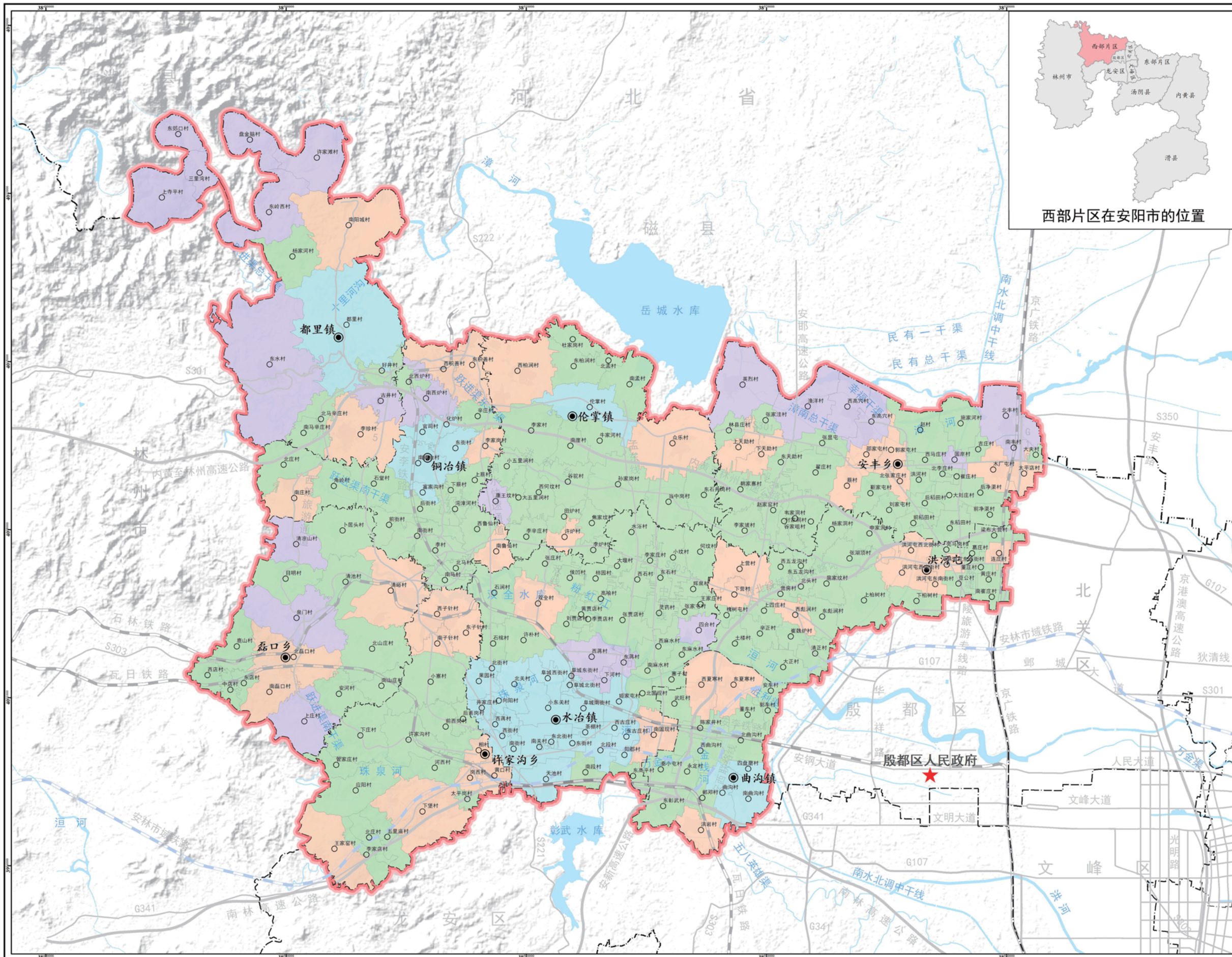
### 图例

- ▲ 矿产资源点
- ▨ 重点开采区
- ▨ 开采区块
- ★ 县（区）政府驻地
- 乡（镇）政府驻地
- 省界
- - 市界
- - 县界
- - 乡镇界
- 水域



# 安阳县国土空间总体规划（2021-2035年）

## 村庄布局规划图

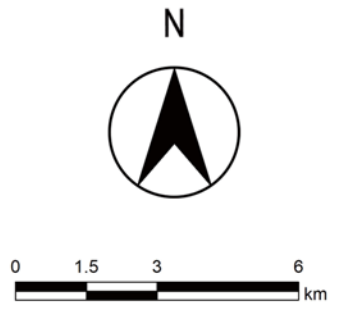
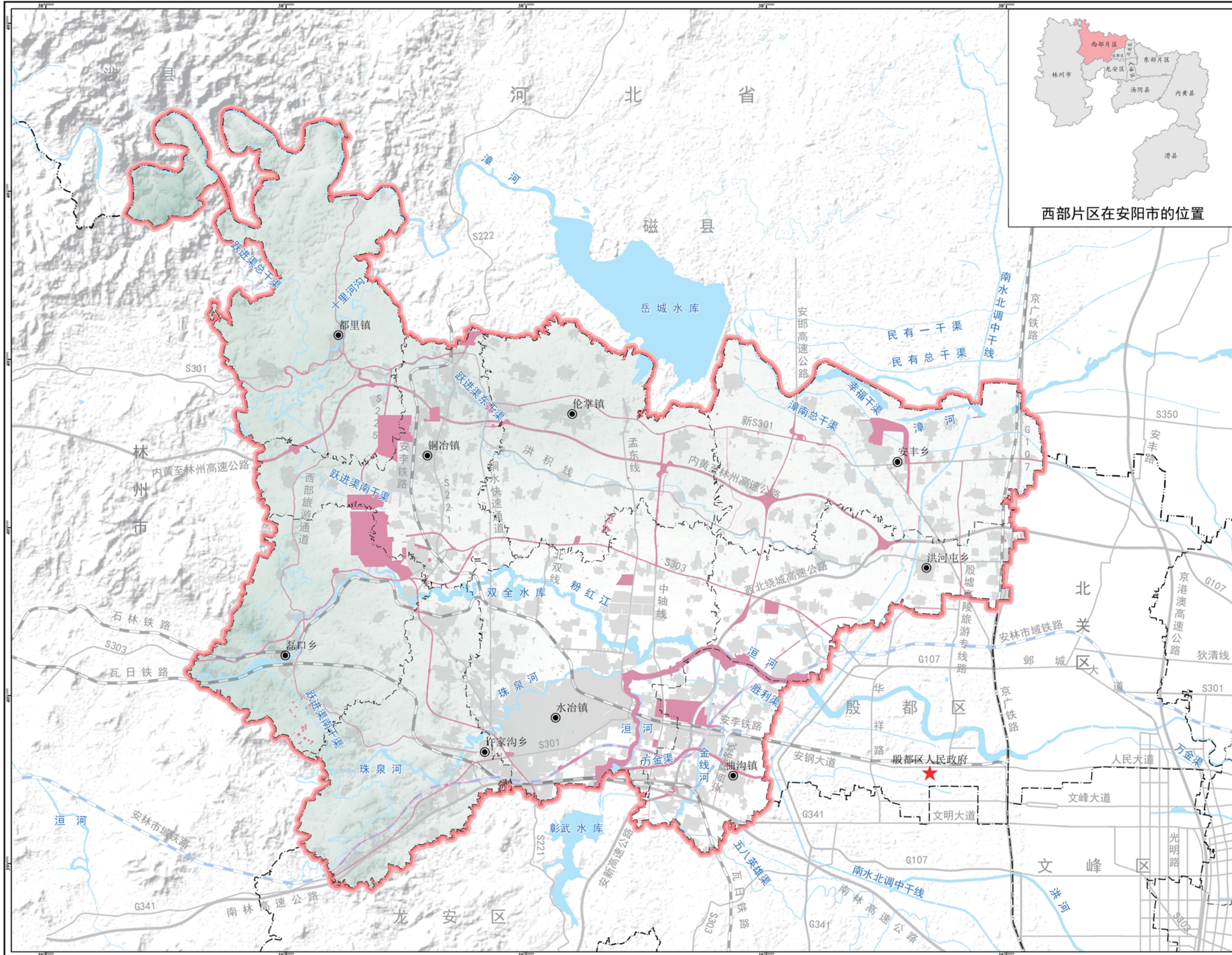


### 图例

- 城郊融合类村庄
- 集聚提升类村庄
- 特色保护类村庄
- 整治改善类村庄
- 县（区）政府驻地
- 乡（镇）政府驻地
- 省界
- 市界
- 县界
- 乡镇界
- 水域

# 安阳县国土空间总体规划（2021-2035年）

## 重大项目规划图



### 图例

- 重点建设项目
- 县（区）政府驻地
- 乡（镇）政府驻地
- 省界
- 市界
- 县界
- 乡镇界
- 水域