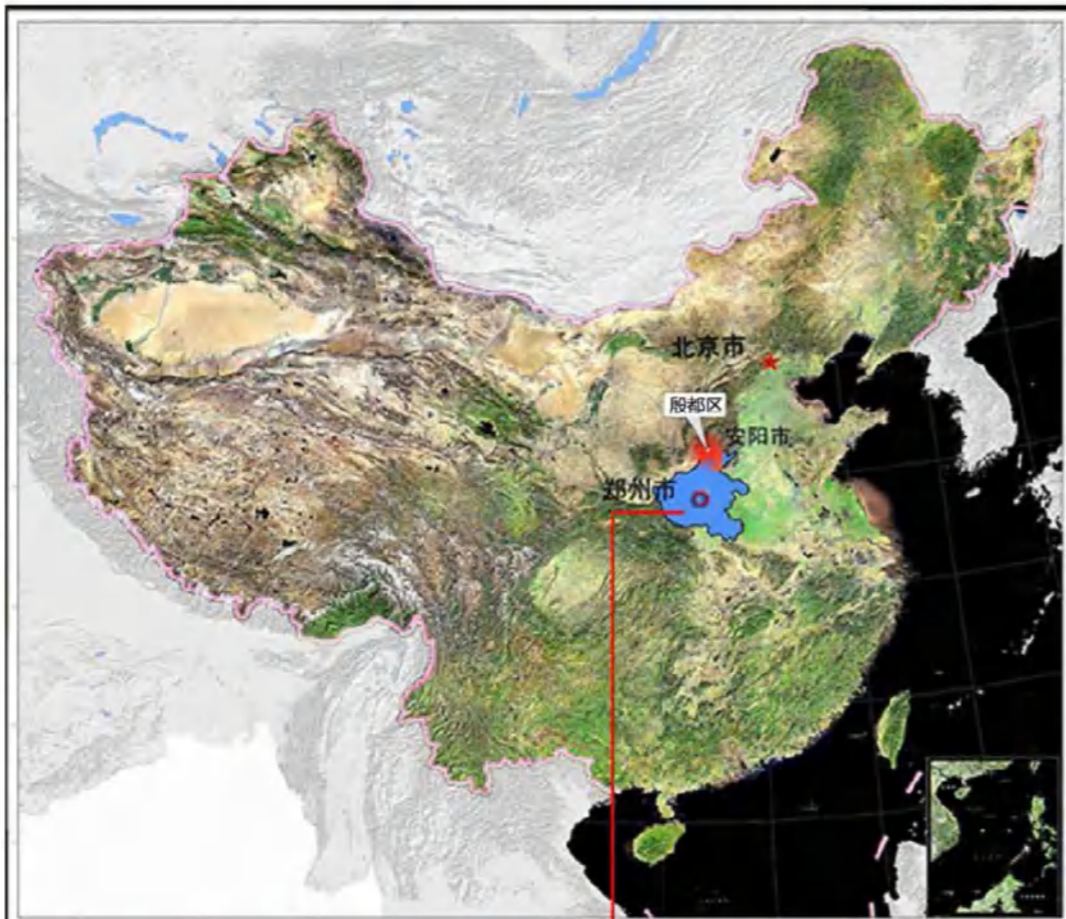


目 录

- 1、 区域位置图
- 2、 区域行政区划图
- 3、 区域村镇体系和村庄布局规划图
- 4、 区域水系图
- 5、 区域水环境功能区划图
- 6、 区域生态环境敏感区分布图
- 7、 区域生态红线分布图
- 8、 全区农村污水设施分布图
- 9、 全区农村污水设施现状图
- 10、 全区农村生活污水治理规划图（一）
- 11、 全区农村生活污水治理规划图（二）
- 12、 全区污水处理厂布局图
- 13、 全区农村生活污水治理分期规划图
- 14、 全区农村生活污水治理近期规划图
- 15、 都里镇农村生活污水治理规划图
- 16、 都里镇镇区污水工程规划图
- 17、 铜冶镇农村生活污水治理规划图
- 18、 铜冶镇镇区污水工程规划图
- 19、 伦掌镇农村生活污水治理规划图
- 20、 伦掌镇镇区污水工程规划图
- 21、 安丰乡农村生活污水治理规划图
- 22、 安丰乡乡区污水工程规划图
- 23、 磊口乡农村生活污水治理规划图
- 24、 磊口乡乡区污水工程规划图
- 25、 许家沟乡农村生活污水治理规划图
- 26、 许家沟乡乡区污水工程规划图
- 27、 水冶镇农村生活污水治理规划图
- 28、 水冶镇镇区污水工程规划图
- 29、 曲沟镇农村生活污水治理规划图
- 30、 曲沟镇镇区污水工程规划图
- 31、 洪河屯乡农村生活污水治理规划图
- 32、 洪河屯乡乡区污水工程规划图
- 33、 近郊农村生活污水治理规划图
- 34、 近郊污水工程规划图

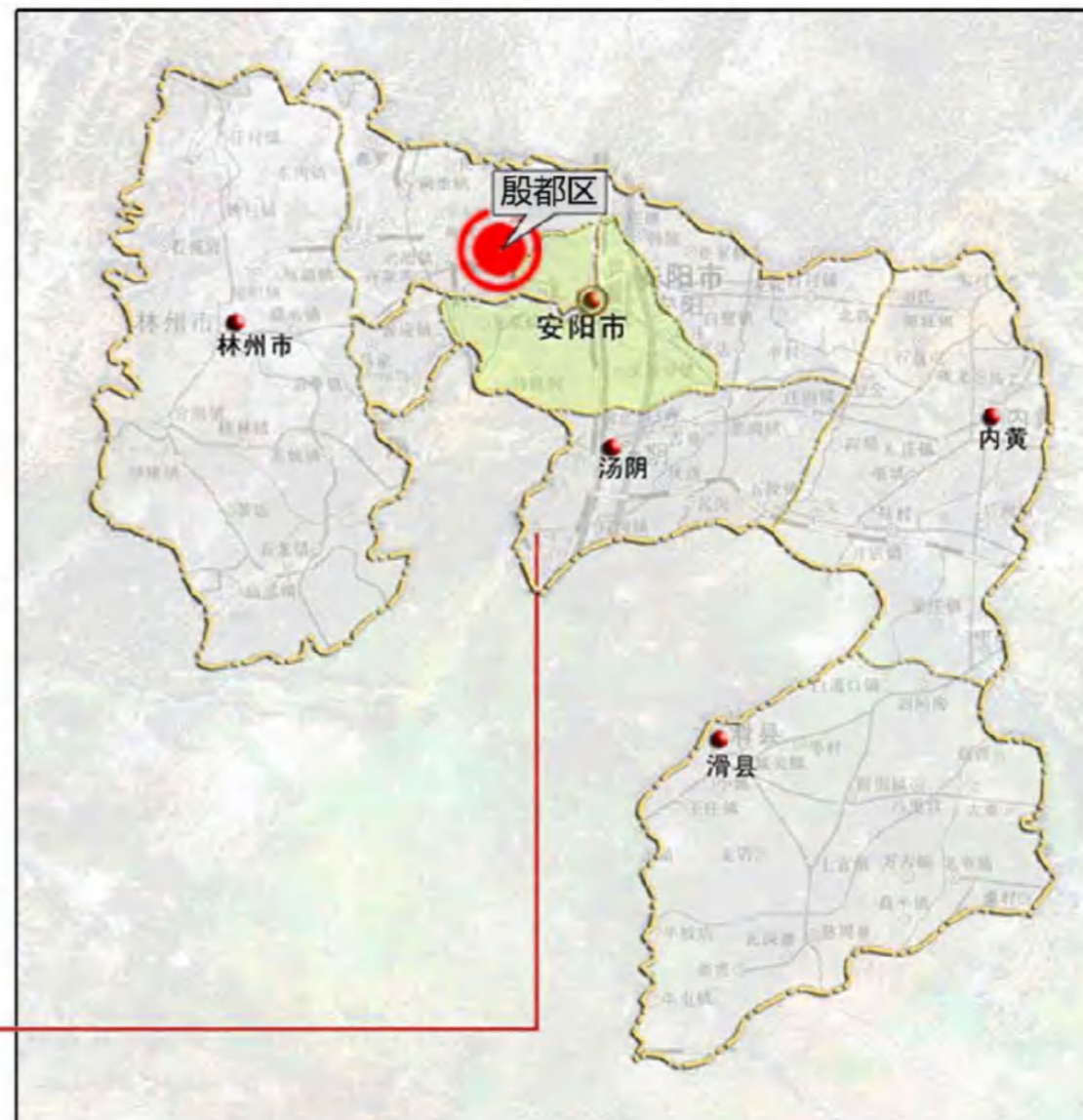
安阳市在全国的地理区位



殷都区在河南省的地理区位



殷都区在安阳市的地理区位

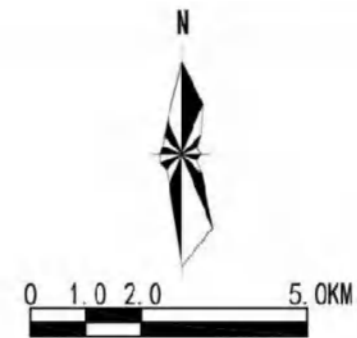
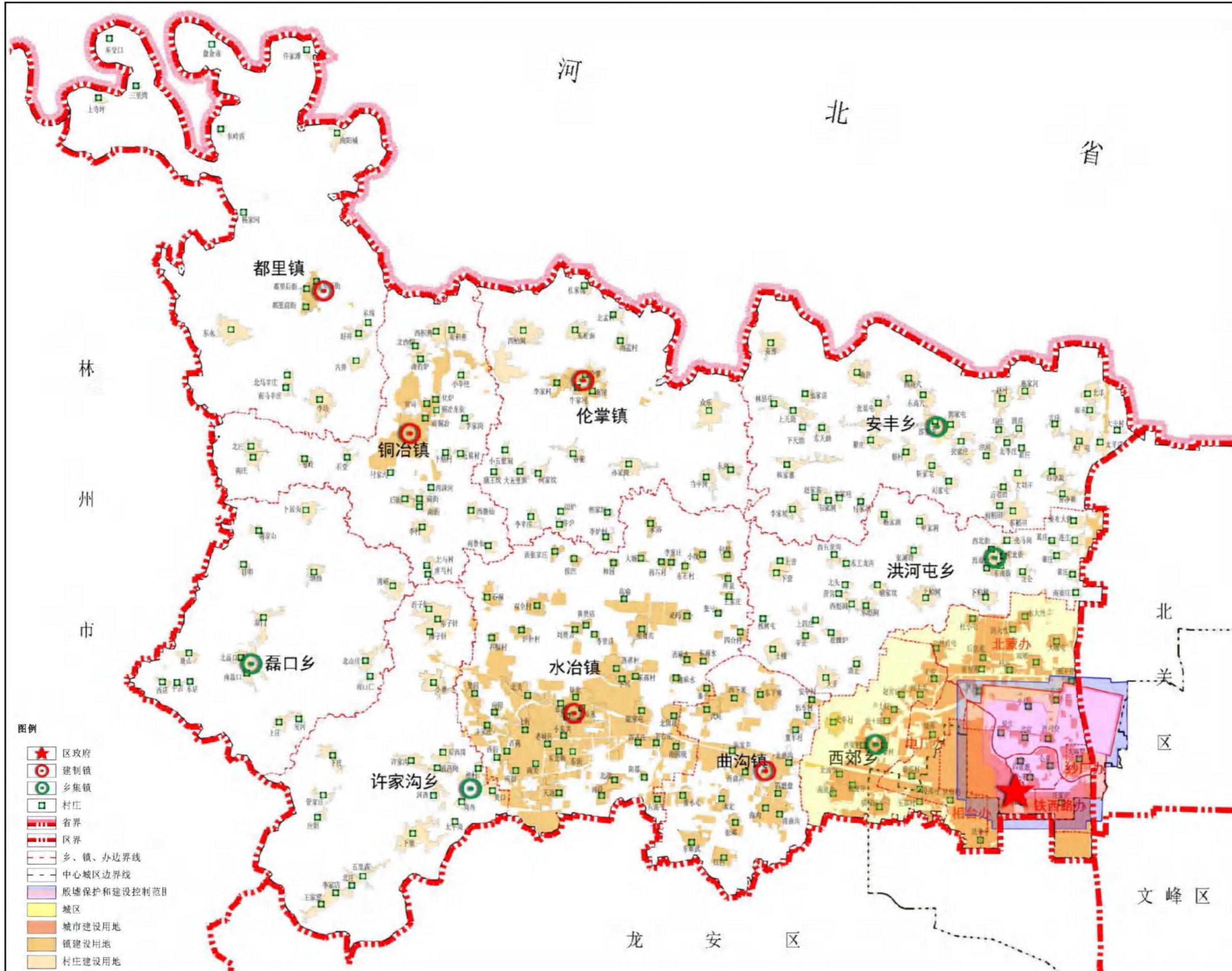


安阳市殷都区位于河南省北部，地处冀、豫两省交汇处。西依太行山与林州市接壤，东与北关区、文峰区毗邻，北隔漳河与河北省邯郸市相望，南与龙安区相连。地理坐标北纬 $36^{\circ} 04' \sim 36^{\circ} 21'$ ，东经 $113^{\circ} 56' \sim 114^{\circ} 21'$ 。

本次规划范围包括水冶镇(含蒋村镇)、铜冶镇、曲沟镇、洪河屯乡、伦掌镇、都里镇、磊口乡、许家沟乡、安丰乡、西郊乡、北蒙办事处及殷都区其他办事处，总面积682平方公里。辖区内京广铁路、南林高速公路、107国道、341国道穿境而过，交通极为便利。

安阳市殷都区农村生活污水治理专项规划(2020-2035)

区域行政区划图

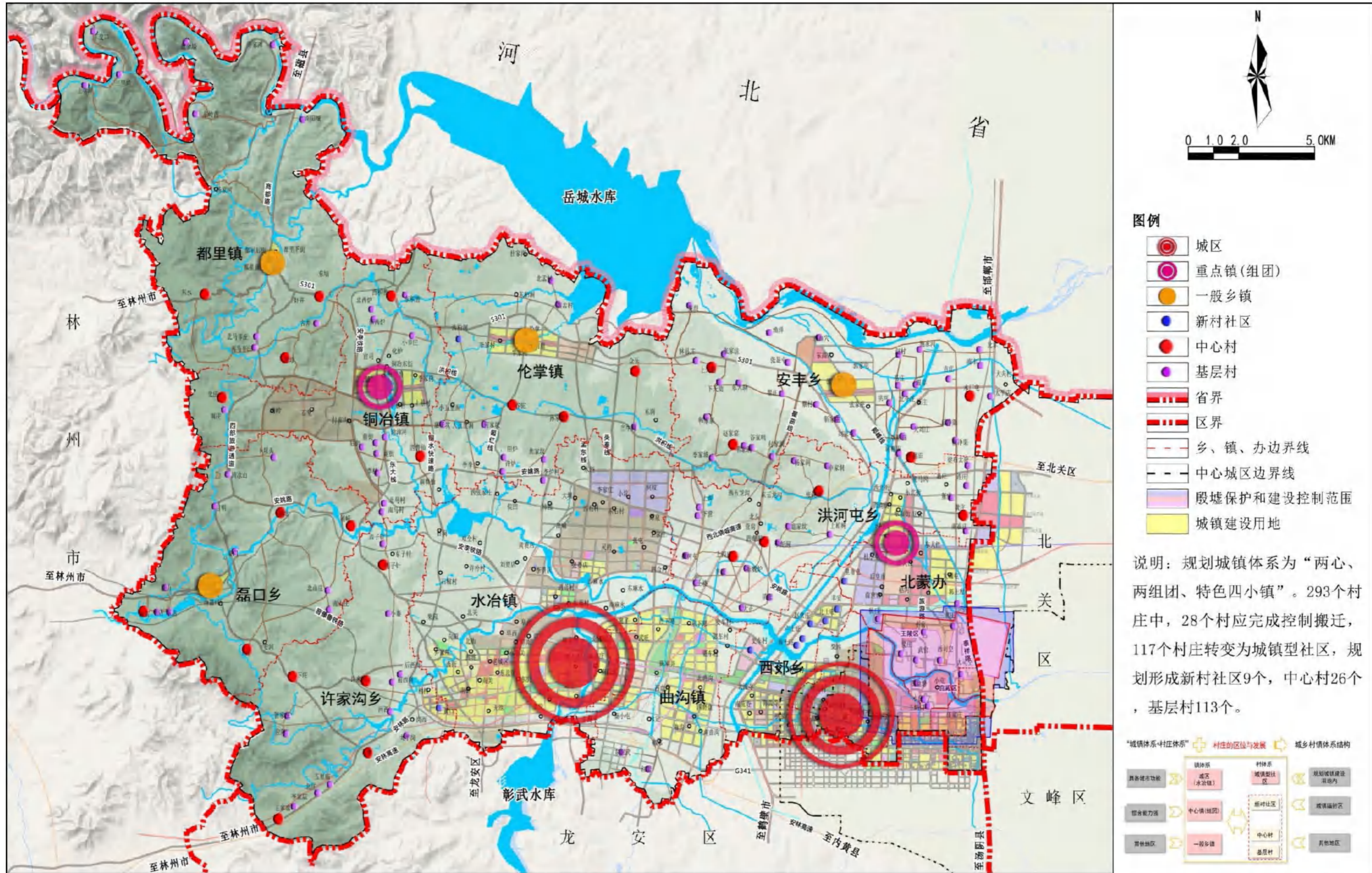


殷都区各乡镇行政村统计表

编号	乡镇名称	行政村数	行政村名称
1	都里镇	18	都里前街、都里后街、都里下街、东坊、杨家河、好井、李珍、东水、鑫金塔、许家滩、东岭西、南阳城、古井、北马辛庄、南马辛庄、东交口、三里湾、上寺平
2	明冶镇	26	角岭、石堂、富家沟、化炉、南朝治、首司、李家岗、上蔡村、下蔡村、东街、后街、南鲁仙、西鲁仙、北庄、西内香、李村、北马村、南马村、湾滩河、辛庄、北西炉、南庄、南街、前街、东积香、南西炉
3	伦掌镇	23	牛河、南堡、伦掌、李家、小洞、李辛庄、东柏洞、东岗、杜家岗、大洞、孙家岗、谷窑、众乐、北孟、南孟、焦杖、李炉、当中岗、许村、西柏洞、田炉、何杖、康王坟
4	安丰乡	42	东高穴、邵家屯、郭家屯、张家庄、崔庄、大夫村、上天助、东帮田、赵家窑、木厂屯、林县庄、下天助、蔡村、新家电、刘家屯、韩家寨、李家坡、谷家咀、付家洞、张家洼、英烈、张显屯、西高穴、姚家河、马庄、固岸、北李庄、吉庄、南丰、太平店、后净渠、前净渠、大刘庄、滏洋、东天助、韦家河、董庄、洪河、前帮田、后帮田、北丰、赵村
5	磊口乡	16	南磊口、北磊口、安河、清峪、上庄、清池、西店、中店、东店、吕明、南山庄、卜磨头、清凉山、鹿山、北山庄、泉门
6	许家沟乡	20	兴西、相村、东子针、许家沟、下庄、下堡、王家窑、南子针、后西岗、前西岗、河西、管家庄、应阳、太平岗、五里庙、北庄、李家店、西子针、小寨、黄口
7	水冶镇	58	李贾店、高响、南麻水、西麻水、东麻水、四合、张屯、郑泉、何杖、小杖、东石、李庄、西石、柿园、水裕、张贾店、王庄、大堰、灵药、下河、东蒋村、西蒋村、北关、向阳、井家庄、南街、南关、老城区、西街、西蒋、东街、北街、小东关、东北街、天池、南段、北段、阳都、东高平、南园现、东古庄、西古庄、寨子、阜南、阜东、阜西、阜北、姬家屯、北园现、许村、石棍、刘贾店、黄贾店、侯田、石洞、双全、果园、张家庄
8	曲沟镇	17	武旺、西夏寒、陈家井、西曲沟、秦小屯、永定、郭军、董军、郭军、安军、东夏寒、北曲沟、四盘磨、南曲沟、曹沟、东彰武、洪岩
9	洪河屯乡	33	豆公、东南街、西南街、西北街、东北街、下柏树、亮马岗、北头、普房、东五龙沟、西五龙沟、葛庄、张湖源、西彪河、黄庄、上四庄、辛庄、卷魏炉、土楼、清正、杨家河、槐树屯、卢家坟、东彪河、董庄、南崔庄、梁有大营、连庄、上柏树、下营、大正、上营、申家河
10	北黎办事处	16	东大性、西大性、杜小屯、大福屯、双塔、枯河、后皇甫、前皇甫、郭王度、皇甫屯、小营、三家庄、侯庄、武官、西司空、秋口
11	西郊乡	17	西梁村、东梁村、南流寺、北流寺、王邵村、郭流寺、梁家庄、丰安、北士旺、赵常庄、卢士旺、南士旺、史车村、小庄、四盘磨、王裕口、小屯
12	相台办事处	3	铁佛寺、段邵村、焦邵村
13	电厂办事处	2	梁邵村、梁南村
14	铁西路办事处	1	任家庄
15	纱厂办事处	1	大司空
16	总计	293	

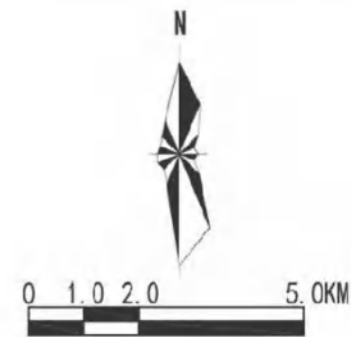


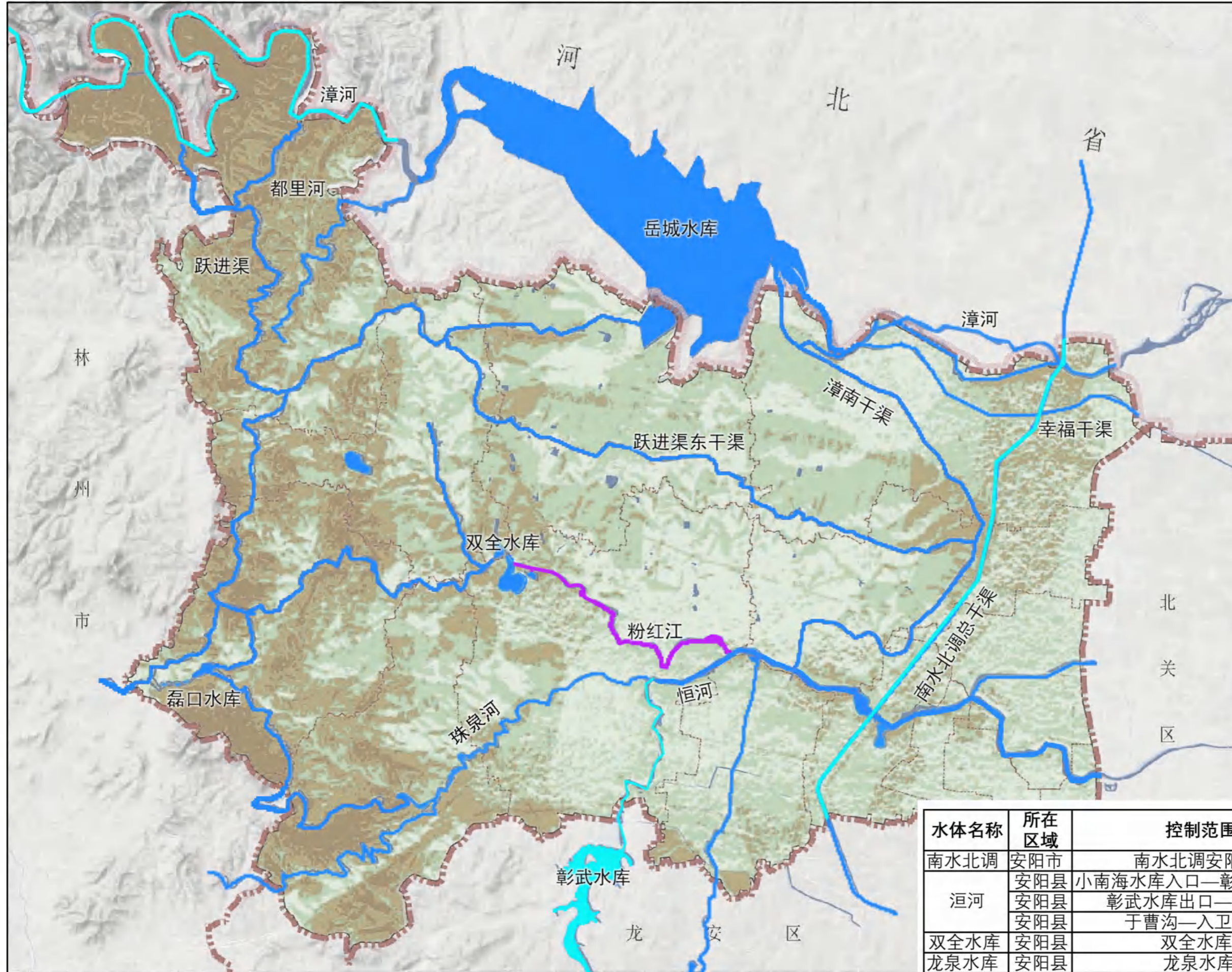
安阳市殷都区农村生活污水治理专项规划(2020-2035)区域村镇体系和村庄布局规划图



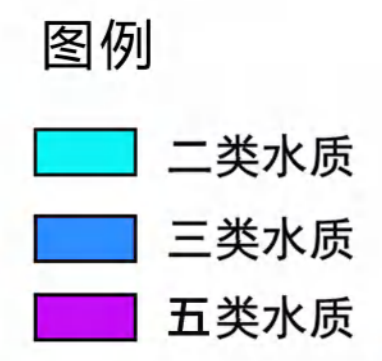
安阳市殷都区农村生活污水治理专项规划(2020-2035)

区域水系图

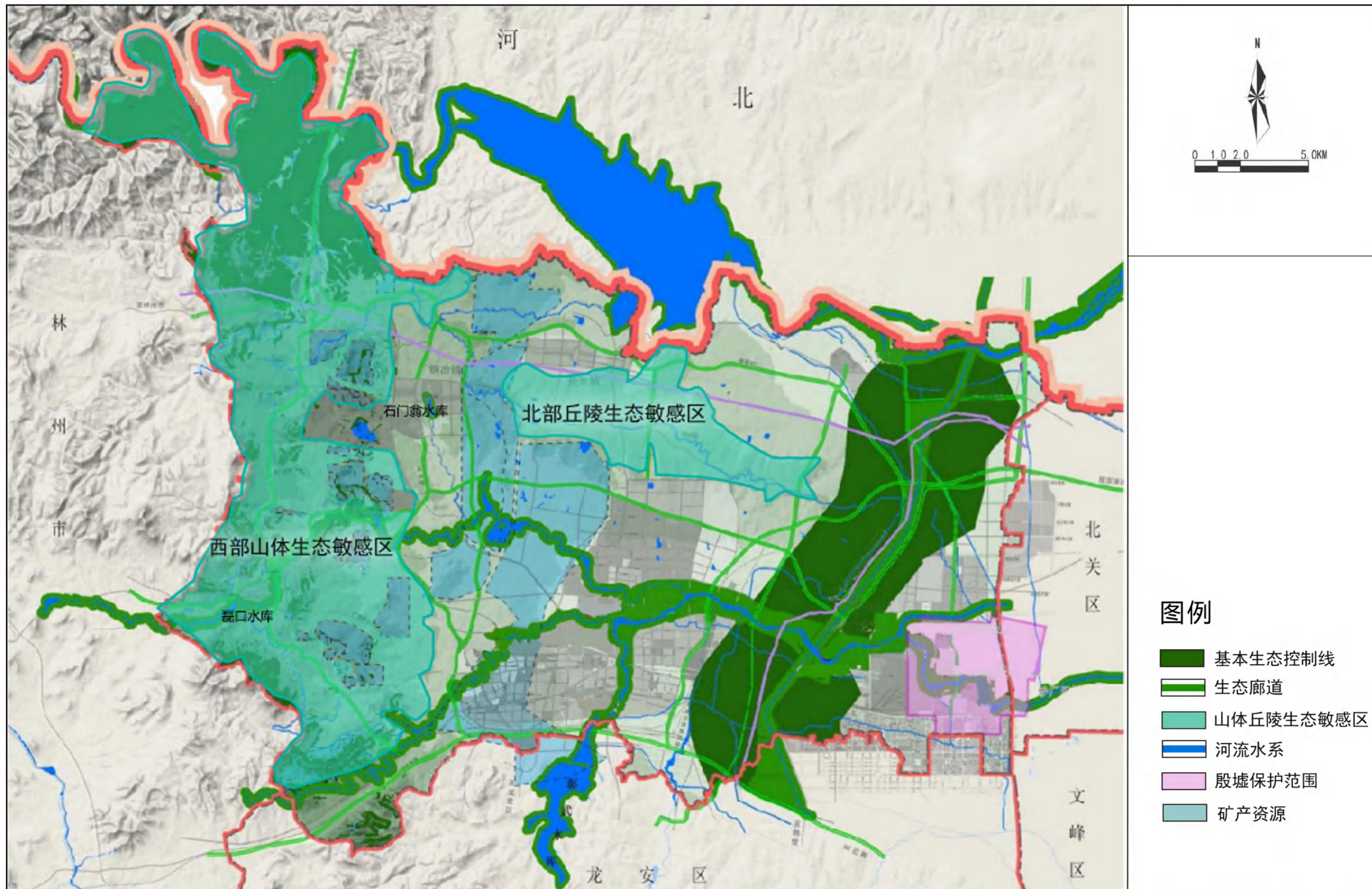


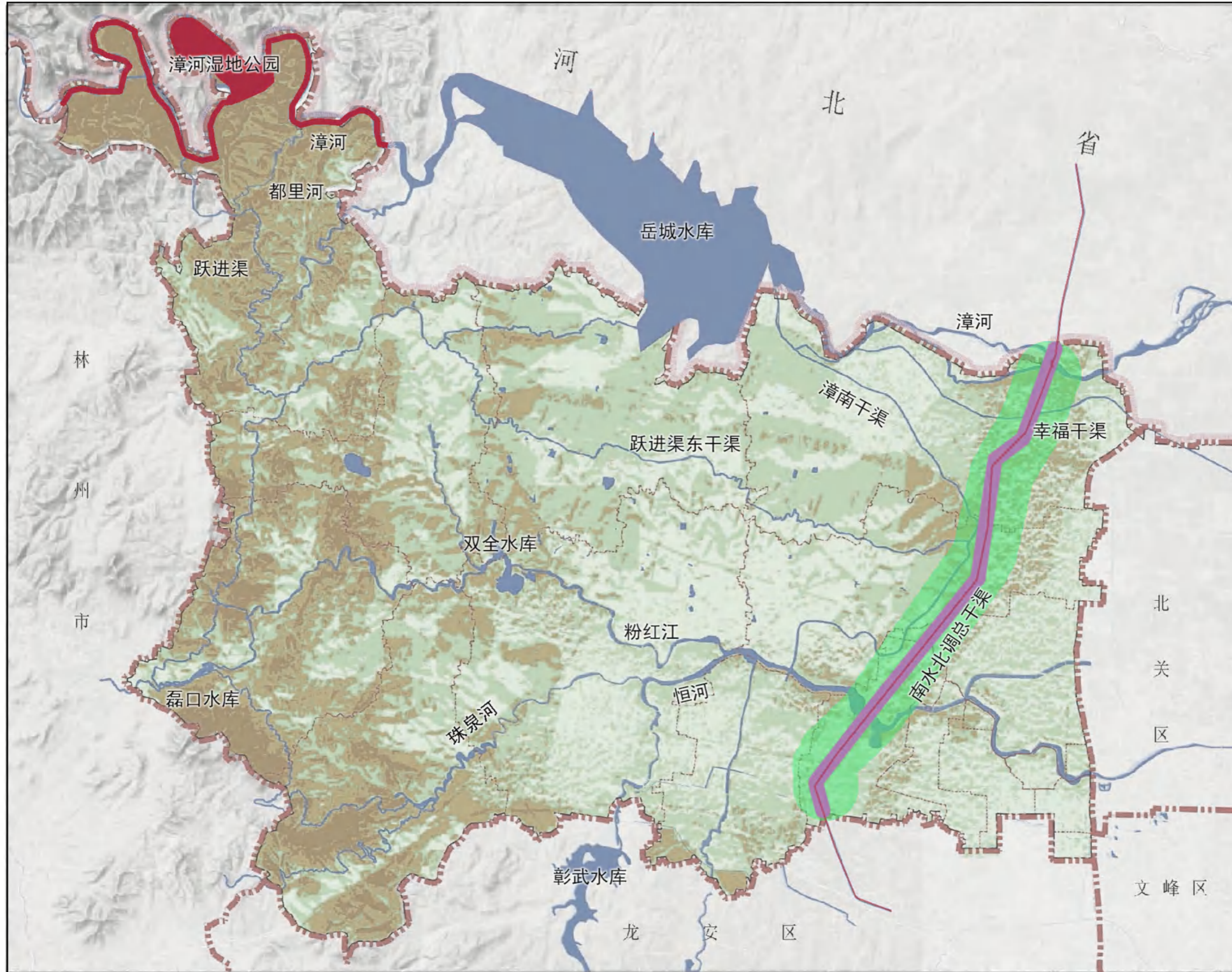


注：
南水北调安阳段功能区，水质目标为II类，监控断面为南水北调出安阳境；双全水库、龙泉水库、彰武水库为II类；洹河南士旺—于曹沟段水质类别由IV类调整为III类；漳南干渠功能区，水质目标为III类；粉红江、安丰沟、御路沟、铁西排洪沟等水体水质类别均定为V类。



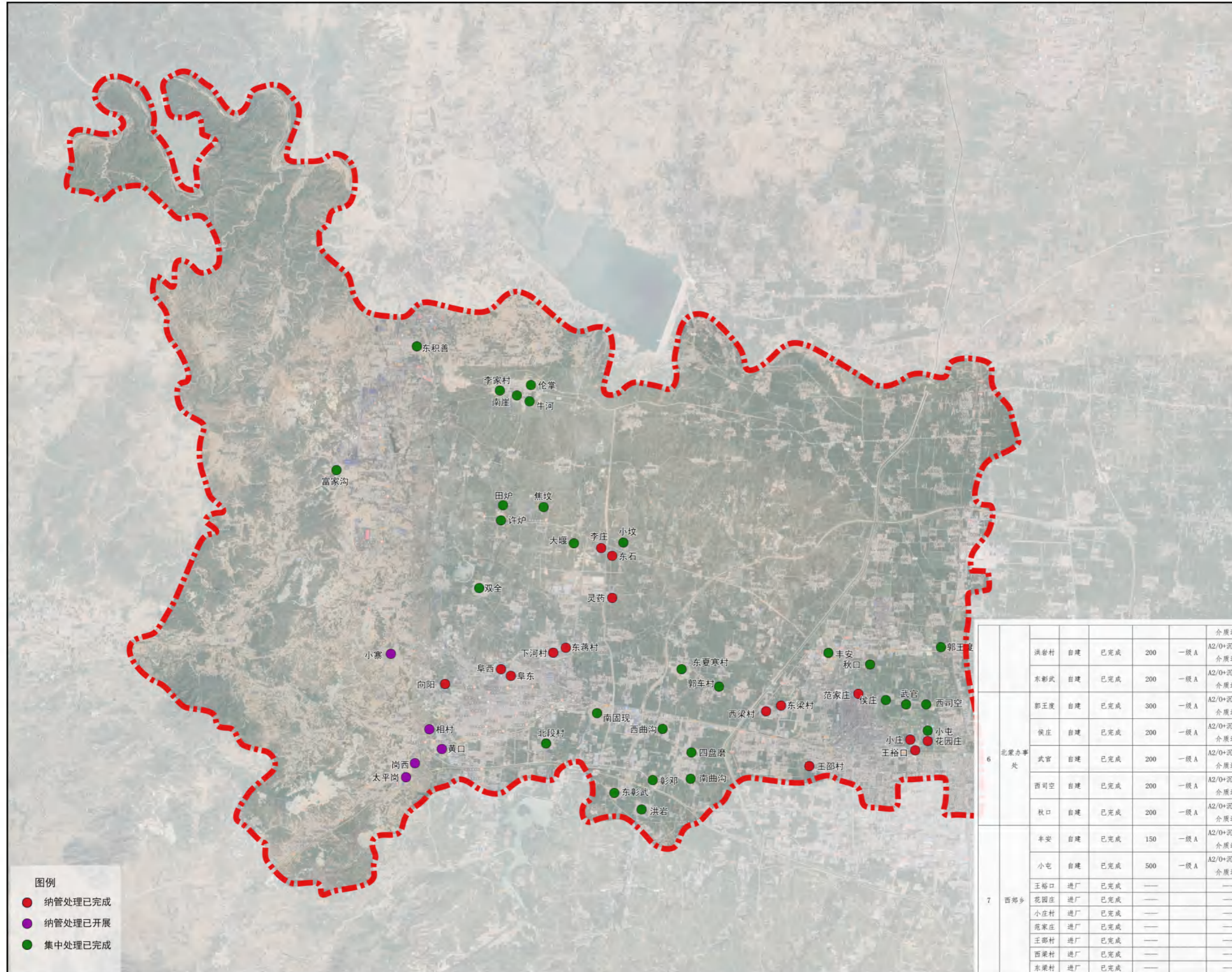
水体名称	所在区域	控制范围	监控断面	水质目标
南水北调	安阳市	南水北调安阳段	南水北调出安阳境	II
洹河	安阳县	小南海水库入口—彰武水库出口	彰武水库	II
	安阳县	彰武水库出口—南士旺	南士旺	III
	安阳县	于曹沟—入卫河口	孙村桥	IV
双全水库	安阳县	双全水库	双全水库	III
龙泉水库	安阳县	龙泉水库	龙泉水库	III





注：
南水北调工程供水通道两侧控制各100-200米以内不得进行任何建设开发活动，按饮用水源一级保护区标准执行。在此边界各1000米范围之内，不得建设有水污染的项目，按饮用水源二级保护区标准执行。

- ### 图例
- 生态保护红线
 - 南水北调渠一级保护区
 - 南水北调渠二级保护区

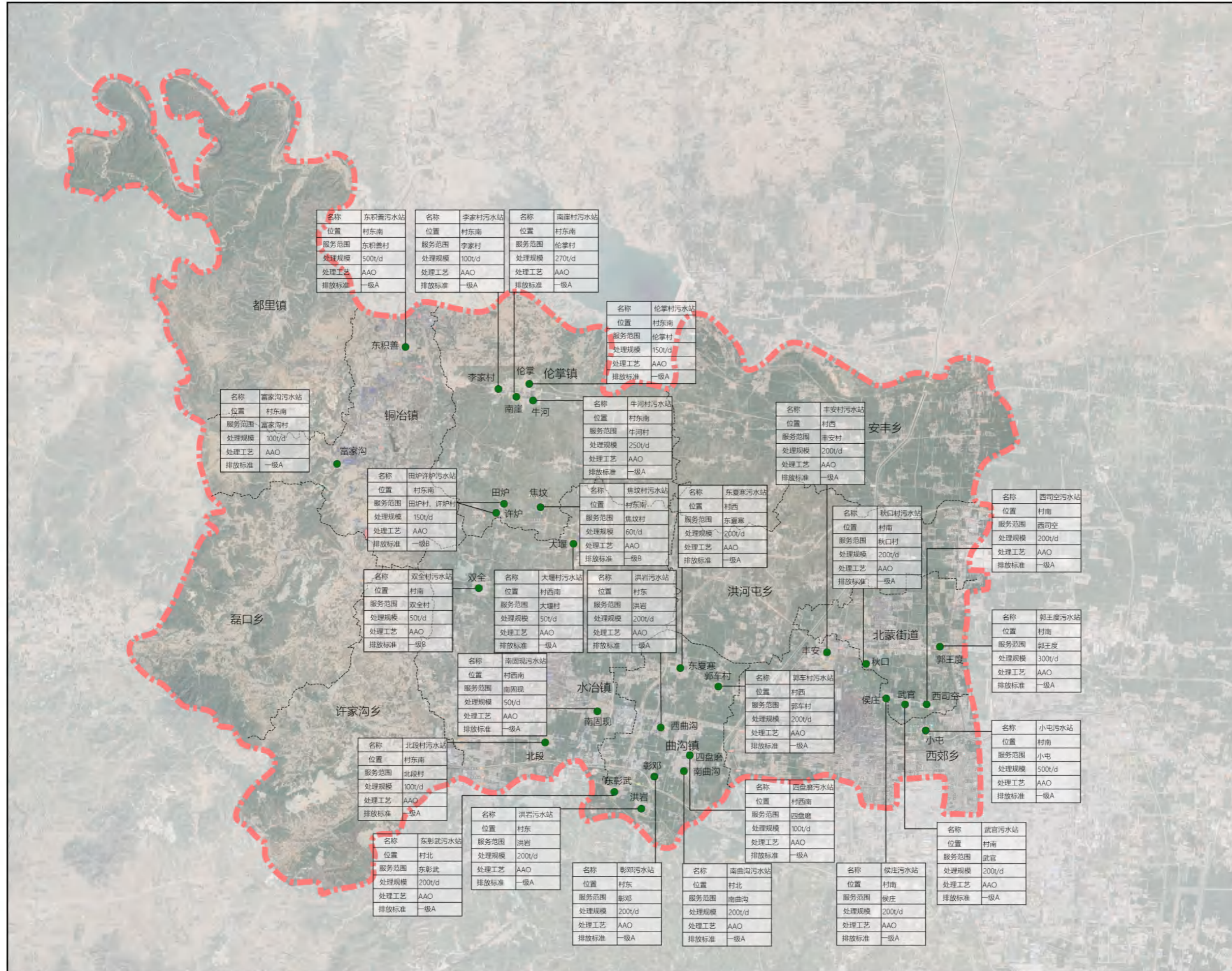


殷都区现状农村污水处理站统计表

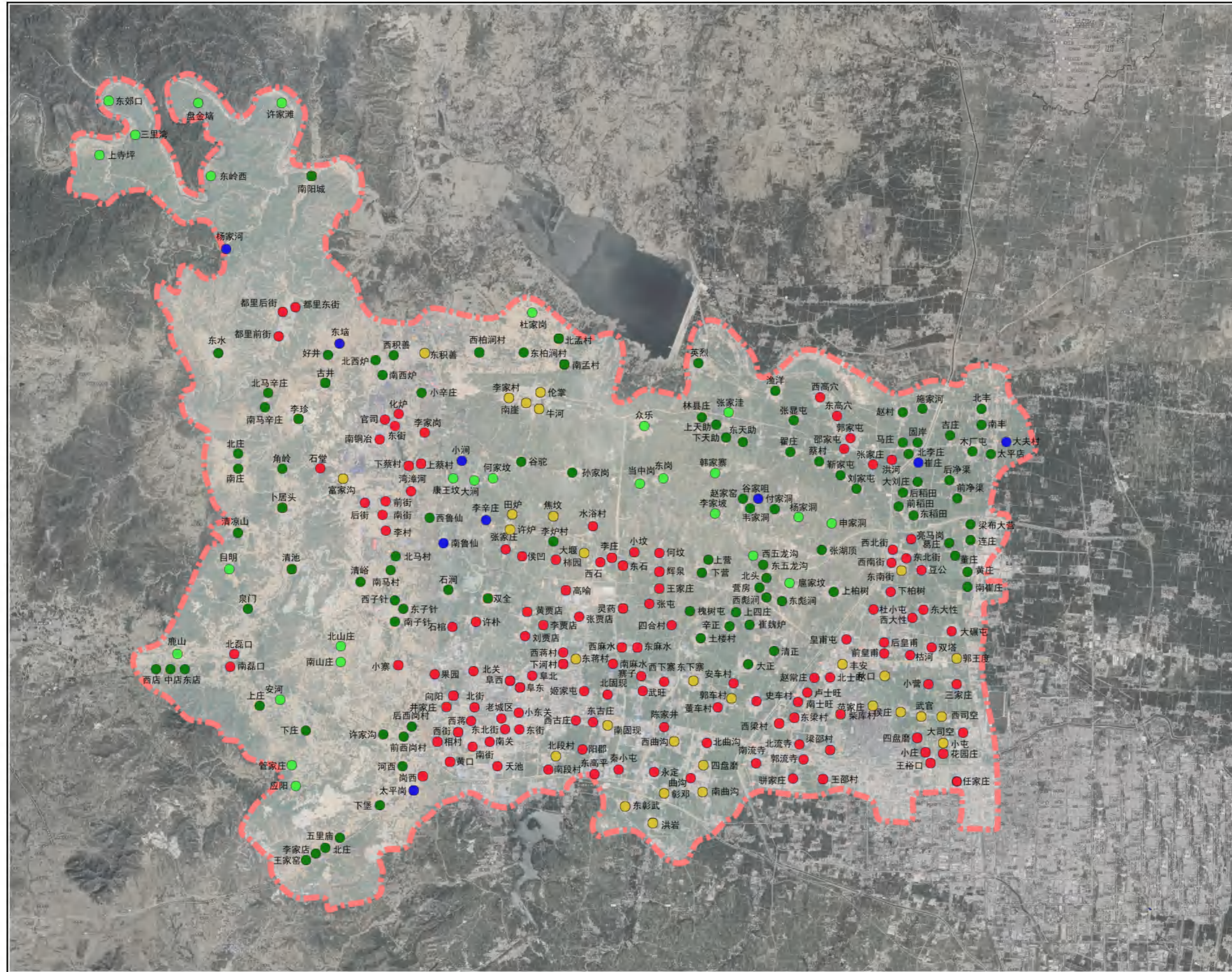
序号	乡镇名称	村庄名称	处理模式	设施建设情况	处理能力 (吨/天)	出水标准	工艺		
1	钢冶镇	富家沟	自建	已完成	100	一级 A	A2/O+沉淀+多介质过滤		
		东积善	自建	已完成	500	一级 A	A2/O+沉淀+多介质过滤		
2	伦掌镇	牛河	自建	已完成	250	一级 A	A2/O+沉淀+多介质过滤		
		南崖	自建	已完成	150+70+50	一级 A	A2/O+沉淀+多介质过滤		
		伦掌	自建	已完成	150	一级 A	A2/O+沉淀+多介质过滤		
		季家	自建	已完成	150	一级 A	A2/O+沉淀+多介质过滤		
		焦坟	自建	已完成	60	一级 B	A2/O+沉淀+多介质过滤		
		许炉	自建	已完成	150	一级 B	A2/O+沉淀+多介质过滤		
		田炉	自建	已开展	100	一级 B	A2/O+沉淀+多介质过滤		
		富家沟	自建	已开展	—	—	—		
3	许家沟乡	岗西	进厂	已开展	—	—	—		
		黄口	进厂	已开展	—	—	—		
		小寨	进厂	已开展	—	—	—		
		太平岗	进厂	已开展	—	—	—		
		相村	进厂	已开展	—	—	—		
4	水冶镇	阜西	进厂	已完成	—	—	—		
		北段	自建	已完成	100	一级 A	A2/O+沉淀+多介质过滤		
		向阳	进厂	已完成	—	—	—		
		季庄	进厂	已完成	—	—	—		
		阜东	进厂	已完成	—	—	—		
		灵药	进厂	已完成	—	—	—		
		双全	自建	已完成	50	一级 B	A2/O+村镇处理		
		东石村	进厂	已完成	—	—	—		
		下河	进厂	已完成	—	—	—		
		大堰	自建	已完成	50	一级 A	A2/O+沉淀+多介质过滤		
		北段	自建	已完成	100	一级 A	A2/O+沉淀+多介质过滤		
		南固现	自建	已完成	200+100	一级 A	A2/O+沉淀+多介质过滤		
5	曲沟镇	南曲沟	自建	已完成	200	一级 A	A2/O+沉淀+多介质过滤		
		四盘磨	自建	已完成	100	一级 A	A2/O+沉淀+多介质过滤		
		西曲沟	自建	已完成	200	一级 A	A2/O+沉淀+多介质过滤		
		郭车村	自建	已完成	100	一级 A	A2/O+沉淀+多介质过滤		
		东夏寨	自建	已完成	200	一级 A	A2/O+沉淀+多介质过滤		
		郭邓村	自建	已完成	150	一级 A	A2/O+沉淀+多介质过滤		
		6	北蒙办事处	洪岩村	自建	已完成	200	一级 A	A2/O+沉淀+多介质过滤
				东彰武	自建	已完成	200	一级 A	A2/O+沉淀+多介质过滤
				郭王渡	自建	已完成	300	一级 A	A2/O+沉淀+多介质过滤
				侯庄	自建	已完成	200	一级 A	A2/O+沉淀+多介质过滤
武官	自建			已完成	200	一级 A	A2/O+沉淀+多介质过滤		
西司空	自建			已完成	200	一级 A	A2/O+沉淀+多介质过滤		
秋口	自建			已完成	200	一级 A	A2/O+沉淀+多介质过滤		
丰安	自建			已完成	150	一级 A	A2/O+沉淀+多介质过滤		
小屯	自建			已完成	500	一级 A	A2/O+沉淀+多介质过滤		
王裕口	进厂			已完成	—	—	—		
7	西郊乡	花园庄	进厂	已完成	—	—	—		
		小庄村	进厂	已完成	—	—	—		
		范家庄	进厂	已完成	—	—	—		
		王郭村	进厂	已完成	—	—	—		
		西梁村	进厂	已完成	—	—	—		
		东梁村	进厂	已完成	—	—	—		
		东彰武	进厂	已完成	—	—	—		
		洪岩	进厂	已完成	—	—	—		
		王邵村	进厂	已完成	—	—	—		
		郭王渡	进厂	已完成	—	—	—		

图例

- 纳管处理已完成
- 纳管处理已开展
- 集中处理已完成

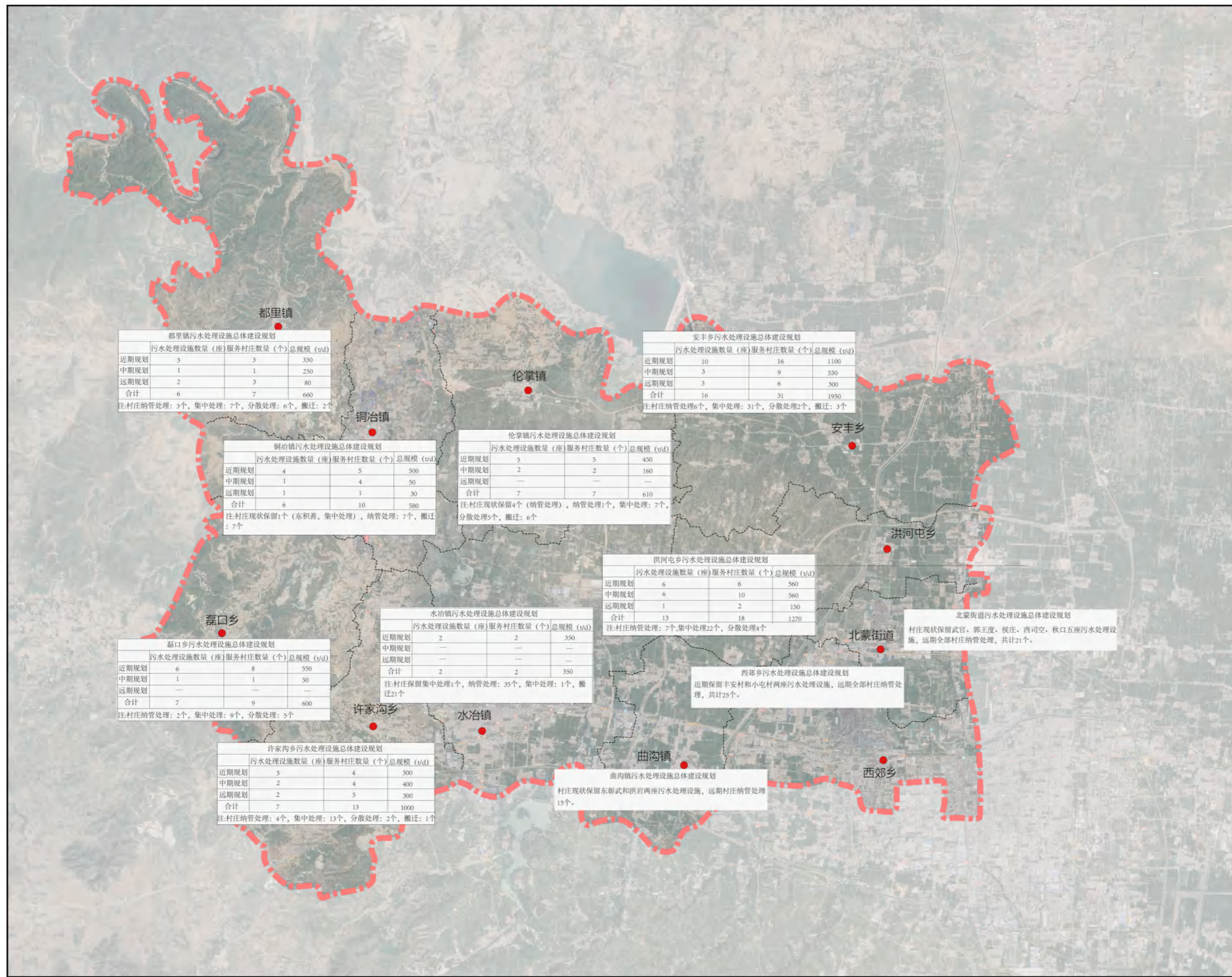
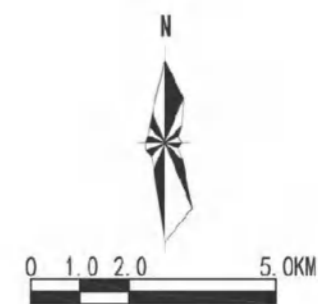


安阳市殷都区农村生活污水治理专项规划(2020-2035) 全区农村生活污水治理规划图(一)



- 图例**
- 纳管处理
 - 集中处理
 - 分散处理
 - 搬迁处理
 - 现状

安阳市殷都区农村生活污水治理专项规划(2020-2035)全区农村生活污水治理规划图 (二)



都里镇污水处理设施总体建设规划

规划阶段	污水处理设施数量 (座)	服务村庄数量 (个)	总规模 (t/d)
近期规划	3	3	330
中期规划	1	1	250
远期规划	2	3	80
合计	6	7	660

注:村庄纳管处理: 3个, 集中处理: 7个, 分散处理: 6个, 搬迁: 2个

安丰乡污水处理设施总体建设规划

规划阶段	污水处理设施数量 (座)	服务村庄数量 (个)	总规模 (t/d)
近期规划	10	16	1100
中期规划	3	9	550
远期规划	3	6	300
合计	16	31	1950

注:村庄纳管处理6个, 集中处理: 31个, 分散处理2个, 搬迁: 3个

铜冶镇污水处理设施总体建设规划

规划阶段	污水处理设施数量 (座)	服务村庄数量 (个)	总规模 (t/d)
近期规划	4	5	500
中期规划	1	4	50
远期规划	1	1	30
合计	6	10	580

注:村庄现状保留1个(东积善, 集中处理), 纳管处理: 7个, 搬迁: 7个

伦掌镇污水处理设施总体建设规划

规划阶段	污水处理设施数量 (座)	服务村庄数量 (个)	总规模 (t/d)
近期规划	3	5	450
中期规划	2	2	160
远期规划	—	—	—
合计	7	7	610

注:村庄现状保留4个(纳管处理), 纳管处理1个, 集中处理: 7个, 分散处理5个, 搬迁: 6个

洪河屯乡污水处理设施总体建设规划

规划阶段	污水处理设施数量 (座)	服务村庄数量 (个)	总规模 (t/d)
近期规划	6	6	560
中期规划	6	10	560
远期规划	1	2	150
合计	13	18	1270

注:村庄纳管处理: 7个, 集中处理22个, 分散处理4个

磊口乡污水处理设施总体建设规划

规划阶段	污水处理设施数量 (座)	服务村庄数量 (个)	总规模 (t/d)
近期规划	6	8	550
中期规划	1	1	50
远期规划	—	—	—
合计	7	9	600

注:村庄纳管处理: 2个, 集中处理: 9个, 分散处理: 5个

水冶镇污水处理设施总体建设规划

规划阶段	污水处理设施数量 (座)	服务村庄数量 (个)	总规模 (t/d)
近期规划	2	2	350
中期规划	—	—	—
远期规划	—	—	—
合计	2	2	350

注:村庄保留集中处理1个, 纳管处理: 35个, 集中处理: 1个, 搬迁21个

北蒙街道污水处理设施总体建设规划

村庄现状保留武官、郭王度、侯庄、西河空、秋口五座污水处理设施, 远期全部村庄纳管处理, 共计21个。

西郊乡污水处理设施总体建设规划

近期保留丰安村和小屯村两座污水处理设施, 远期全部村庄纳管处理, 共计25个。

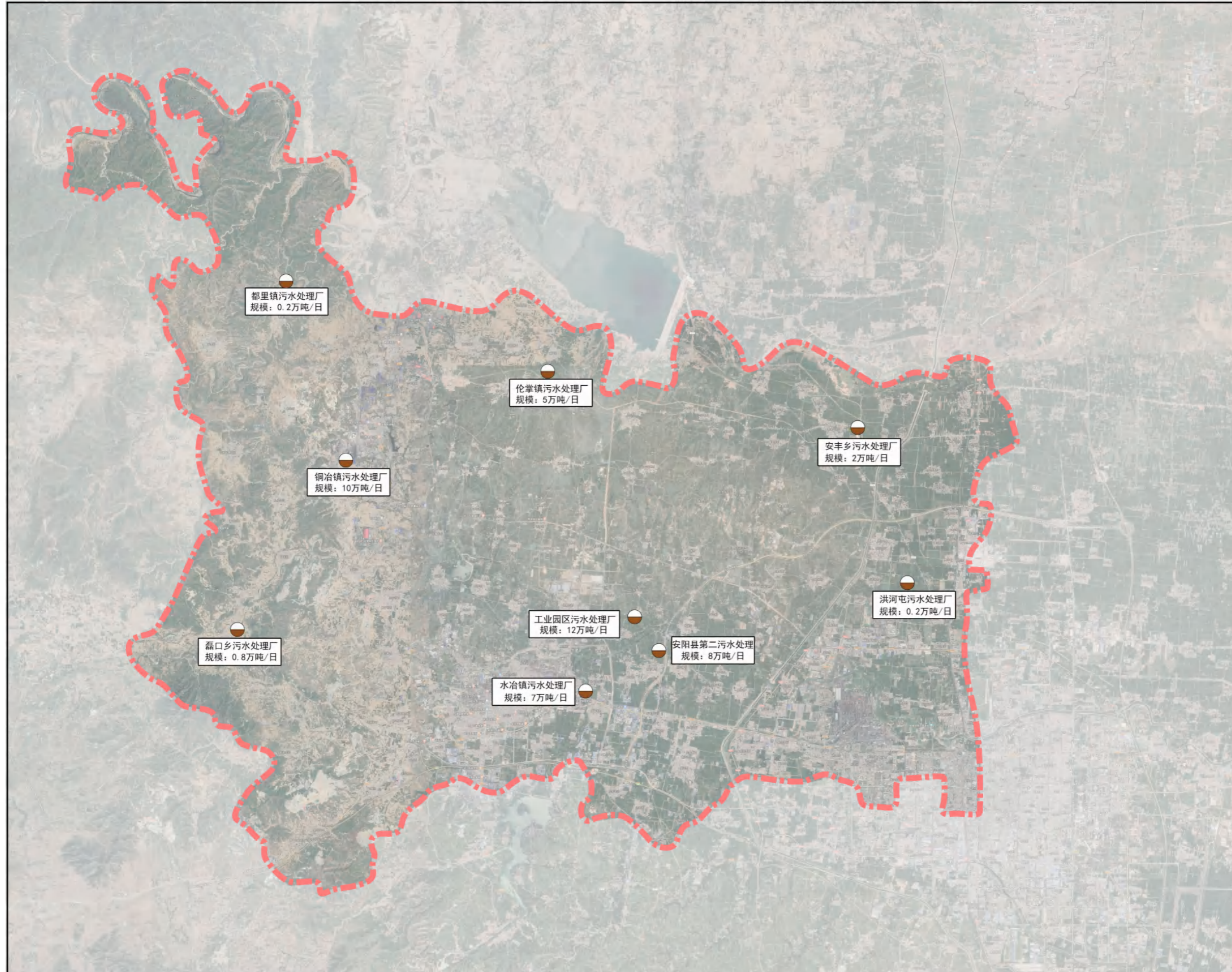
许家沟乡污水处理设施总体建设规划

规划阶段	污水处理设施数量 (座)	服务村庄数量 (个)	总规模 (t/d)
近期规划	3	4	300
中期规划	2	4	400
远期规划	2	5	300
合计	7	13	1000

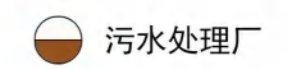
注:村庄纳管处理: 4个, 集中处理: 13个, 分散处理: 2个, 搬迁: 1个

曲沟镇污水处理设施总体建设规划

村庄现状保留东彰武和洪岩两座污水处理设施, 远期村庄纳管处理15个。

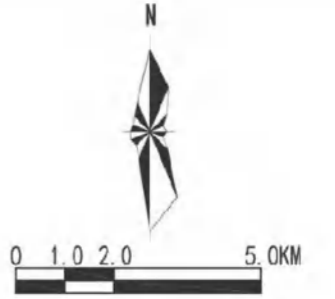
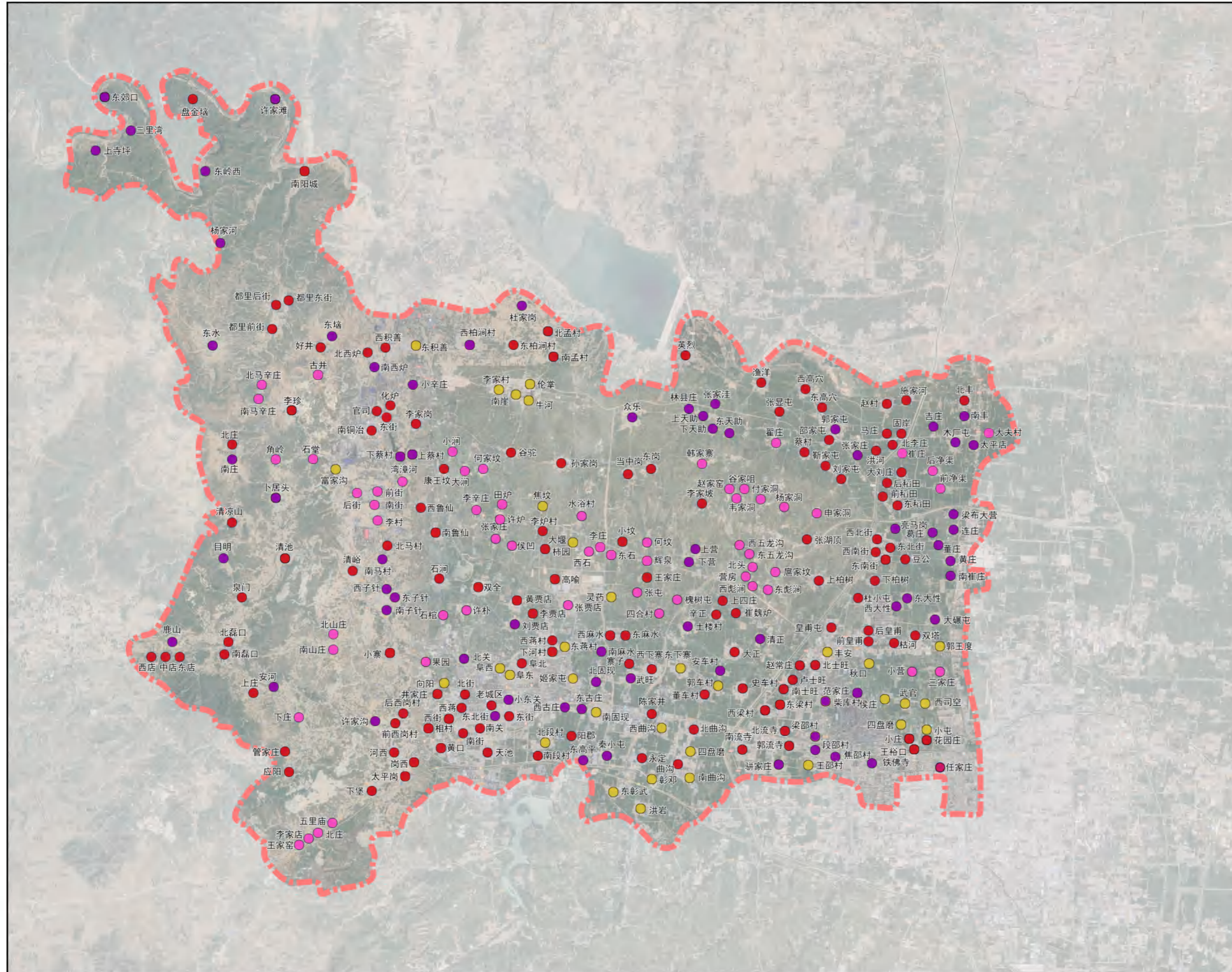


图例



污水处理厂

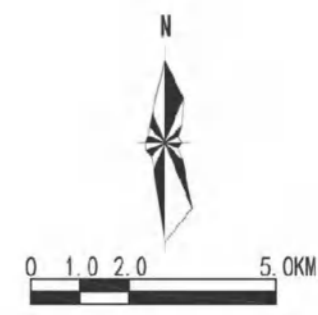
安阳市殷都区农村生活污水治理专项规划(2020-2035)全区农村生活污水治理分期规划图



图例

- 近期建设
- 中期建设
- 远期建设
- 现状建设

安阳市殷都区农村生活污水治理专项规划(2020-2035) 全区农村生活污水治理近期规划图



都里镇近期规划污水处理设施

规模 (t/d)	数量 (座)	建设位置
30	1	南阳城
100	1	好井
200	1	李珍
2000	1	镇区

伦掌镇近期规划污水处理设施

规模 (t/d)	数量 (座)	建设位置
200	1	东柏洞
50	1	北孟
60	1	谷驼
50	1	南孟
100	1	孙家岗

安丰乡近期规划污水处理设施

规模 (t/d)	数量 (座)	建设位置
100	1	英烈
150	1	马庄
300	1	东稻田
100	1	靳家屯
50	1	刘家屯
100	1	北丰
150	1	赵村
50	1	张显屯
100	1	渔洋

铜冶镇近期规划污水处理设施

规模 (t/d)	数量 (座)	建设位置
150	1	西鲁仙
150	1	北庄
50	1	北马村
150	1	北西炉
	1	镇区

磊口乡近期规划污水处理设施

规模 (t/d)	数量 (座)	建设位置
150	1	清峪
100	1	上庄
60	1	清池
150	1	清凉山
30	1	泉门
60	1	西店

水冶镇近期规划污水处理设施

规模 (t/d)	数量 (座)	建设位置
250	1	双全
100	1	石洞

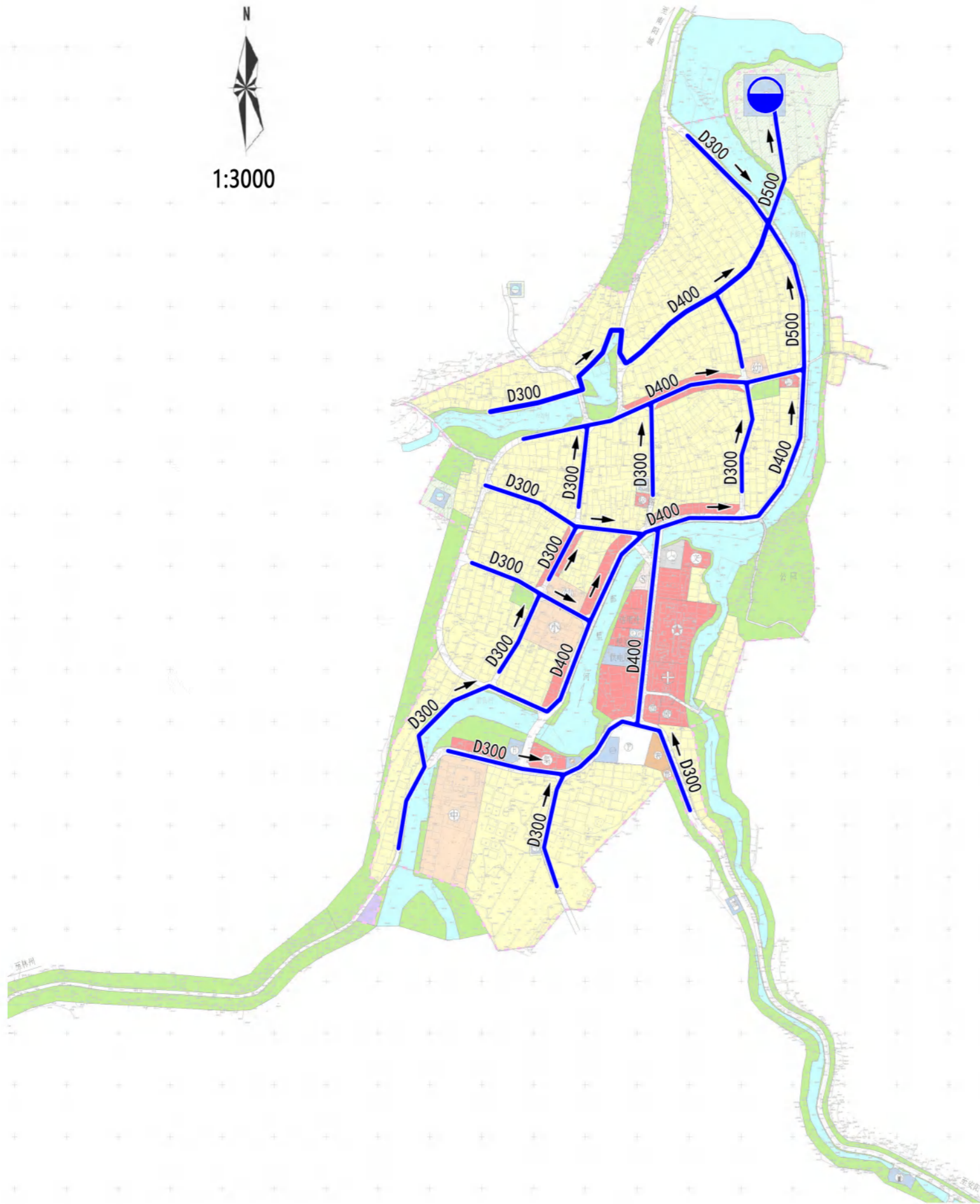
洪河屯乡近期规划污水处理设施

规模 (t/d)	数量 (座)	建设位置
100	1	上四庄
100	1	辛正
60	1	张湖顶
100	1	上柏树
100	1	大正

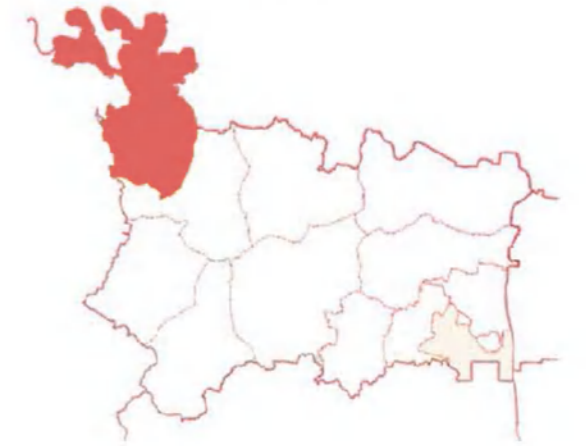
许家沟乡近期规划污水处理设施

规模 (t/d)	数量 (座)	建设位置
150	1	下堡
50	1	河西
100	1	前西岗



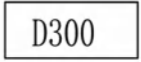
近期完成143个行政村污水治理，其中采用纳管处理模式的村庄有82个，集中处理模式的村庄有49个，分散处理模式的村庄有7个。新建农村集中污水处理站38座，总规模4600吨/日



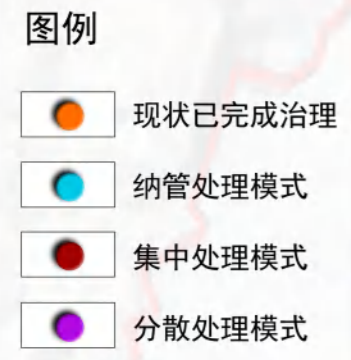
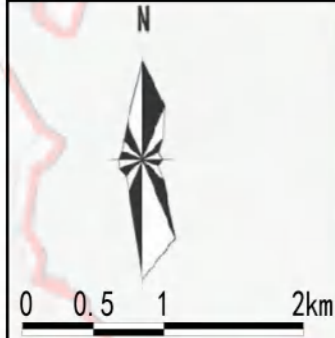
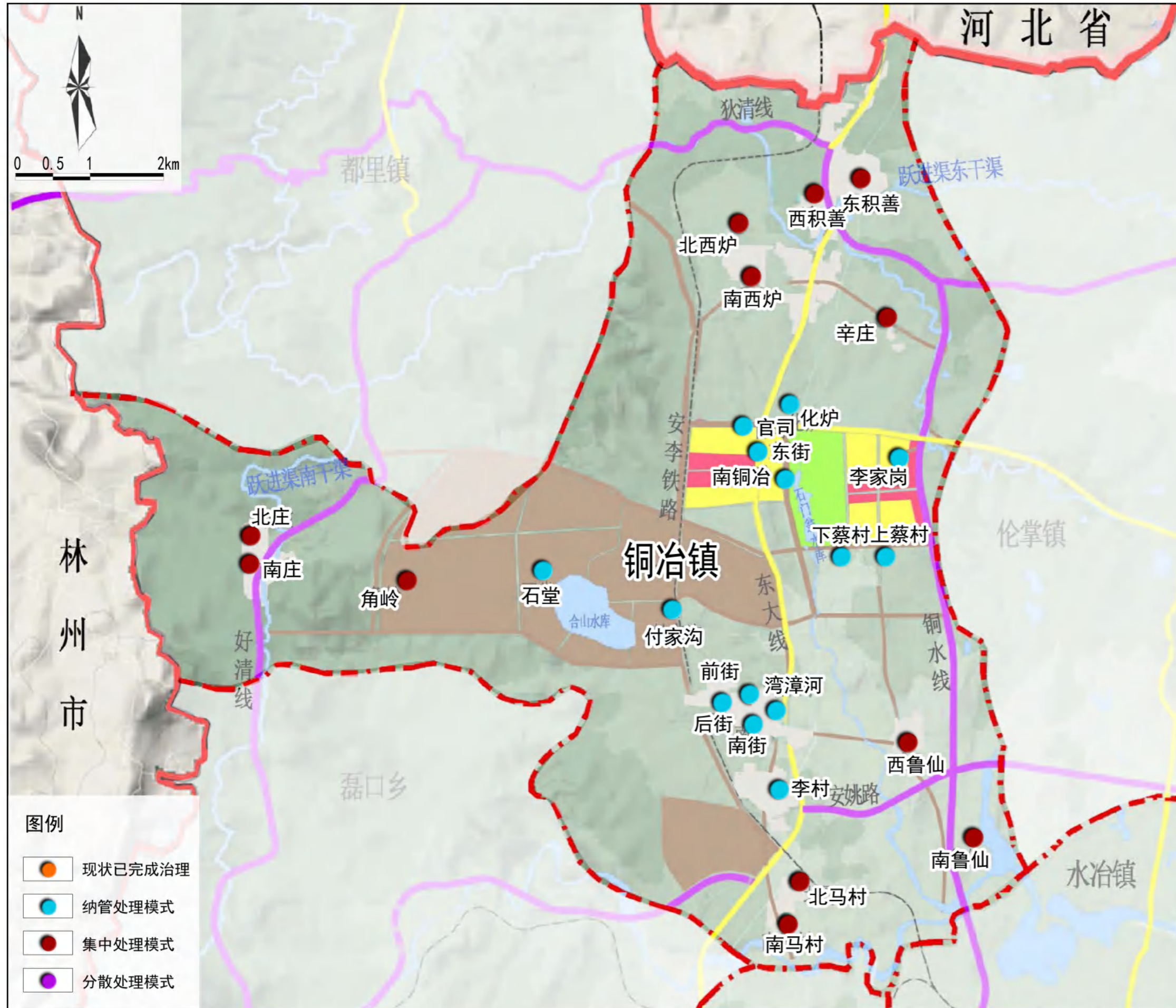
区位图



图例

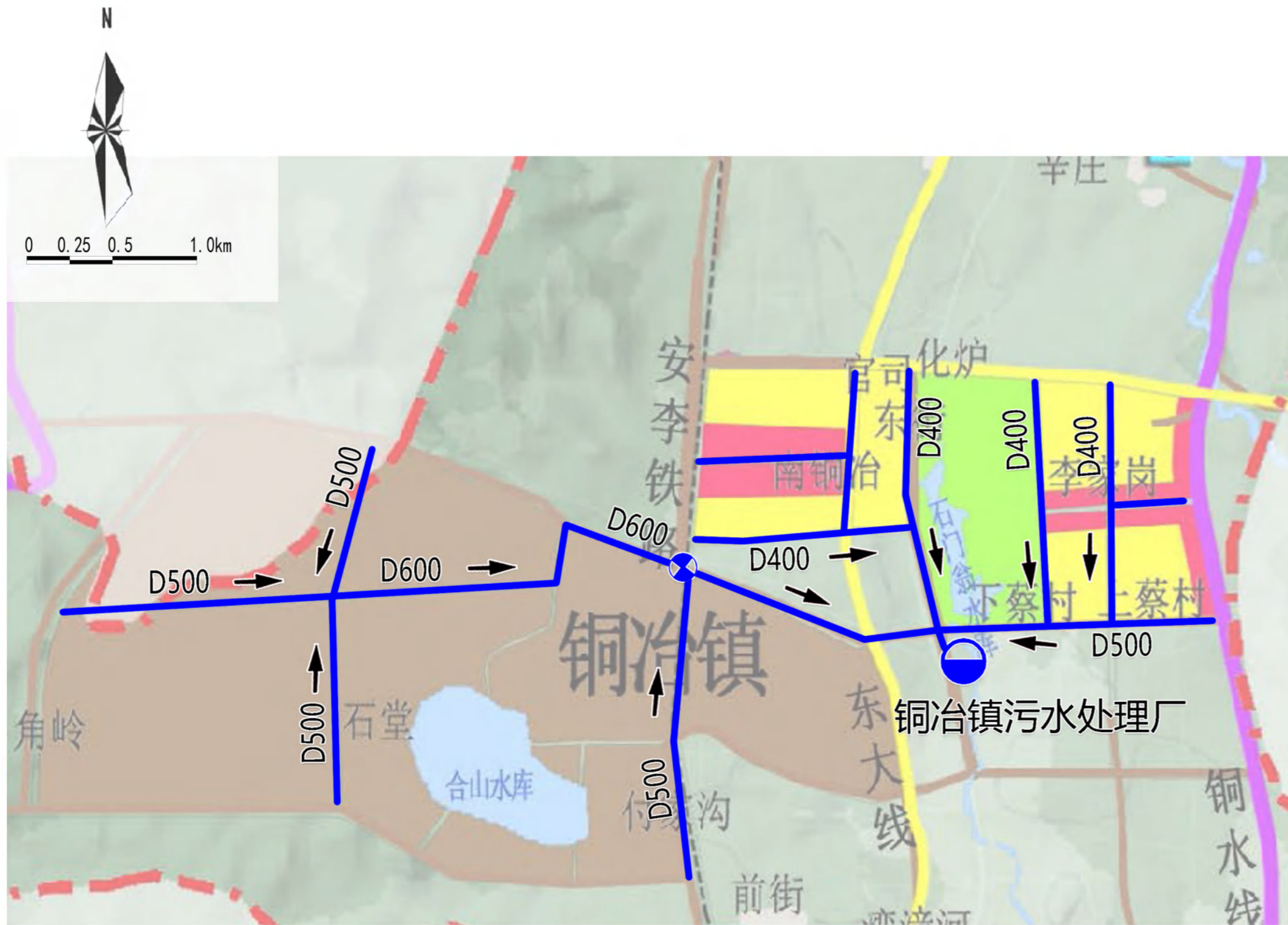
-  污水处理设施
-  污水管道
-  管径

安阳市殷都区农村生活污水治理专项规划(2020-2035) 铜冶镇农村生活污水治理规划图

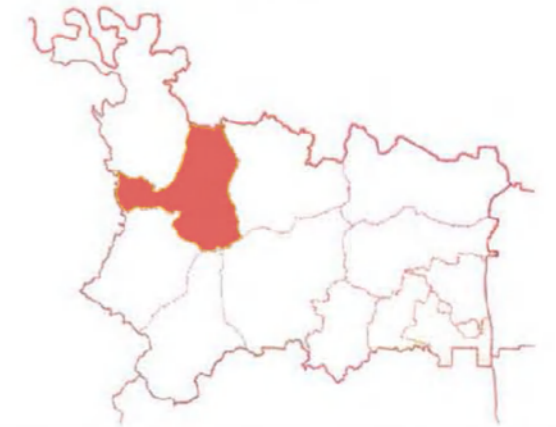


铜冶镇农村污水处理设施一览表





序号	处理设施	服务村庄	服务人口数 (人)	处理规模 (吨/d)	排放标准	处理工艺	排放水体	处理站位置	管网 (km)	
1	镇污水处理厂	服务: 化炉、南铜冶、官司、李家岗、上蔡村、下蔡村、东街、石堂、富家沟、李村、湾漳河、南街、前街、后街等, 规划人口 20000 人, 镇污水处理厂规模 10 万吨/日, 出水标准国标一级 A。								
2	西鲁仙污水处理站	西鲁仙、南鲁仙	3000	150	农村二级	A2O/SBR/MBR/生物接触氧化池	排洪沟	村东南	12.9	
3	北庄污水处理站	北庄、南庄	4000	200	农村二级	A2O/SBR/MBR/生物接触氧化池	跃进渠南干渠	村西侧	17.1	
4	东积善污水处理站	西积善、东积善	6000	500	农村一级	MBR (现状)	池塘	村东侧	25.7	
5	角岭污水处理站	角岭	800	30	农村三级	生物接触氧化池/氧化塘	沟渠	村西侧	3.4	
6	北马村污水处理站	北马村、南马村	1600	50	农村二级	A2O/SBR/MBR/生物接触氧化池	双全水库支流	村南侧	6.8	
7	辛庄污水处理站	辛庄	1000	50	农村一级	A2O/SBR/MBR+沉淀过滤消毒	石门水库支流	村东侧	4.3	
8	北西炉污水处理站	北西炉、南西炉	3000	150	农村一级	A2O/SBR/MBR+沉淀过滤消毒	石门水库支流	村东北侧	12.9	
9	小计	新建镇污水处理厂一座, 规模 10.0 万吨/日; 新建村庄集中污水处理站 7 座, 总规模 1200 吨/日。								



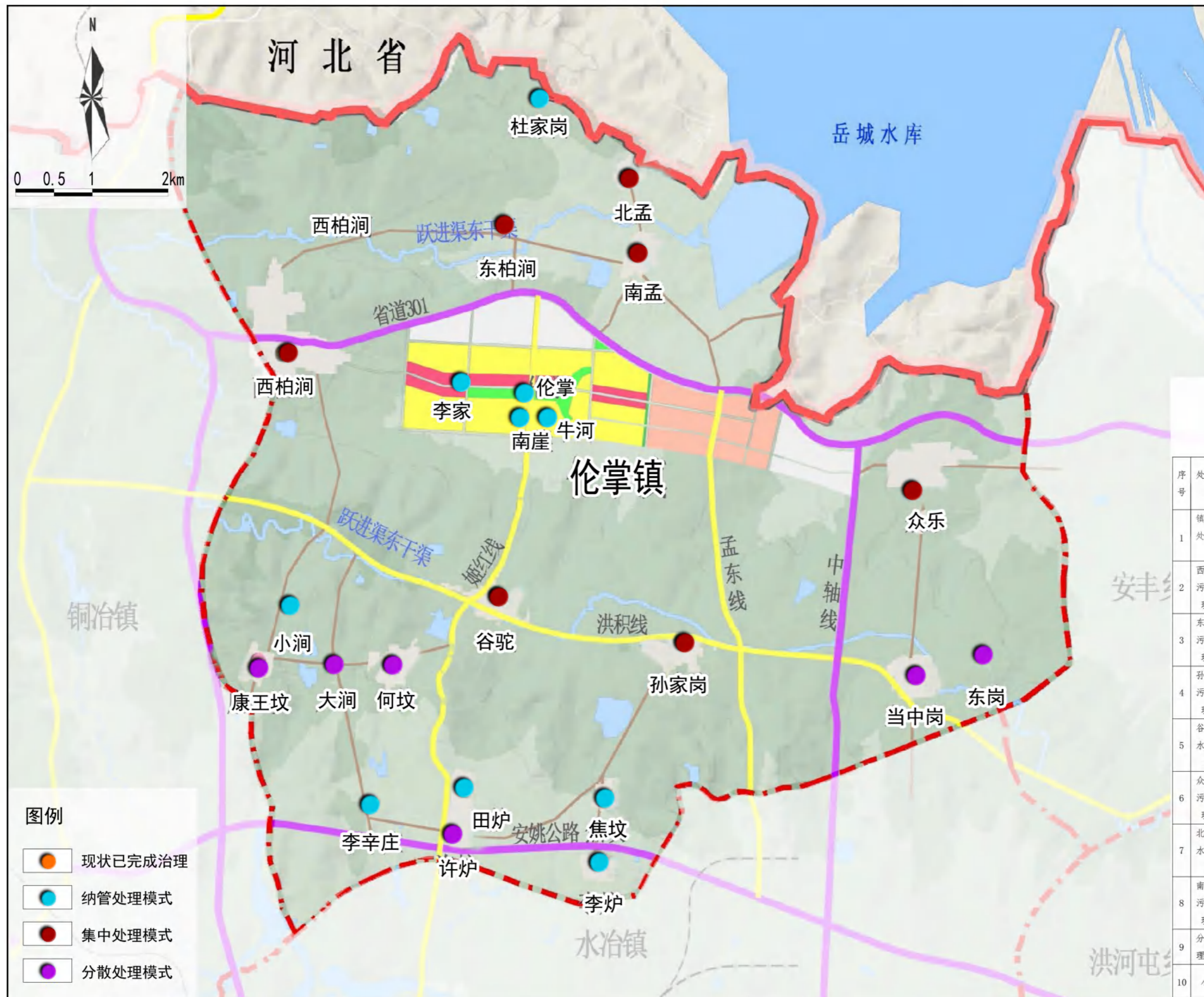
区位图



图例

-  污水处理设施
-  污水管道
-  管径
-  污水泵站

安阳市殷都区农村生活污水治理专项规划(2020-2035) 伦掌镇农村生活污水治理规划图



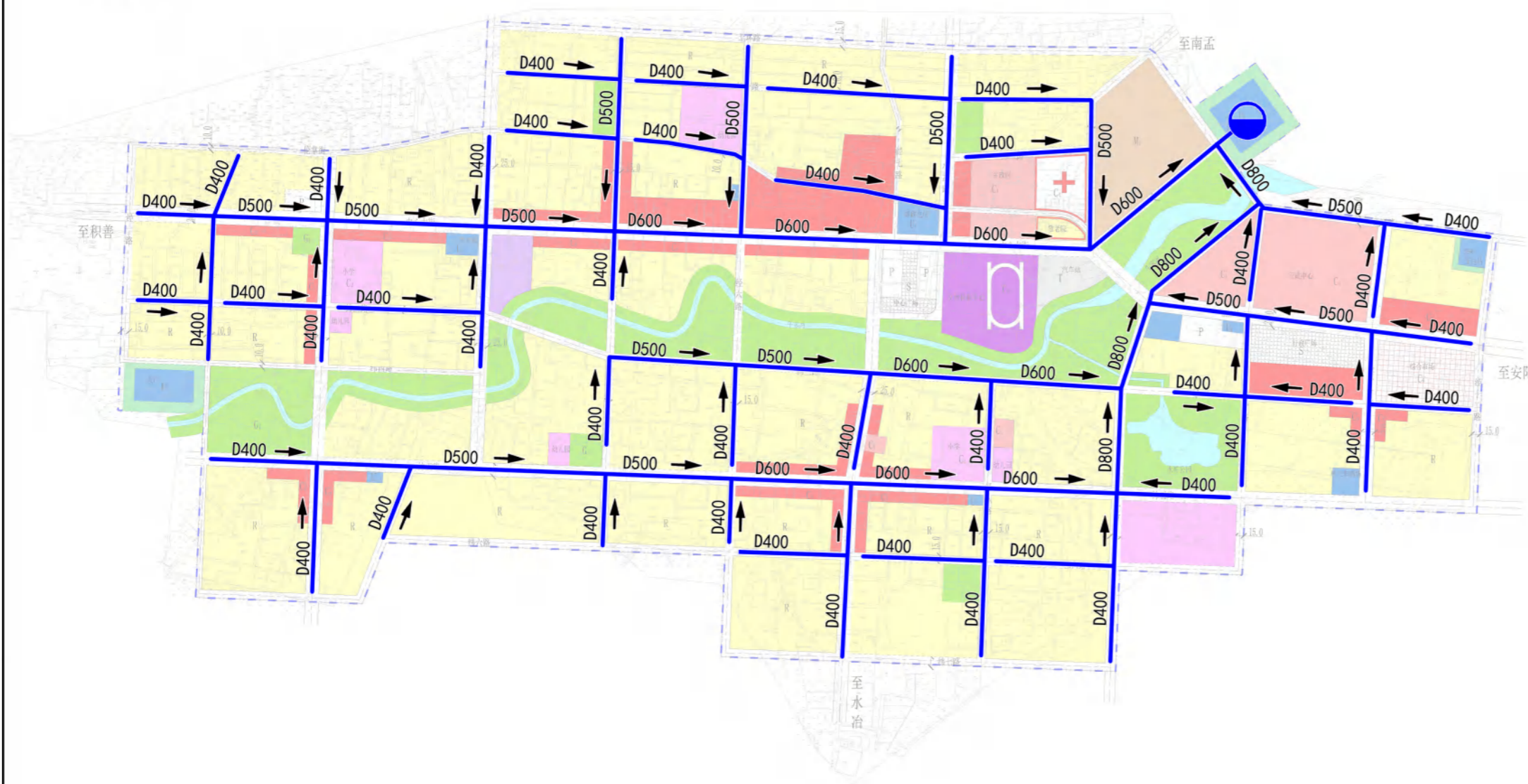
伦掌镇农村污水处理设施一览表

序号	处理设施	服务村庄	服务人口数(人)	处理规模(吨/d)	排放标准	处理工艺	排放水体	处理站位置	管网(km)
1	镇污水处理厂	服务: 牛河、南崖、伦掌、李家小五里河、李辛庄、杜家岗、焦家坟、李炉, 规划人口 20000 人, 镇污水处理厂规模 5.0 万吨/日, 出水标准 国标一级 A。							
2	西柏涧污水处理站	西柏涧	2000	60	农村一级	A20/SBR/MBR+ 沉淀过滤消毒	岳城水库支流	村北侧	8.6
3	东柏涧污水处理站	东柏涧	4000	200	农村一级	A20/SBR/MBR+ 沉淀过滤消毒	岳城水库支流	村南侧	17.1
4	孙家岗污水处理站	孙家岗	3000	100	农村二级	A20/SBR/MBR/ 生物接触氧化池	跃进渠东干渠	村东北侧	12.9
5	谷驼污水处理站	谷驼	2000	60	农村一级	A20/SBR/MBR+ 沉淀过滤消毒	村水库	村东侧	8.6
6	众乐村污水处理站	众乐	3000	100	农村二级	A20/SBR/MBR/ 生物接触氧化池	村水系	村东侧	12.9
7	北孟污水处理站	北孟	800	50	农村一级	A20/SBR/MBR+ 沉淀过滤消毒	岳城水库支流	村南侧	3.4
8	南孟污水处理站	南孟	1000	50	农村一级	A20/SBR/MBR+ 沉淀过滤消毒	岳城水库支流	村北侧	4.3
9	分散处理村庄	康王坟、大五里河、何坟、许炉、东岗、当中岗	6 个村 5600 人约 1600 户, 污水处理规模 180 吨/日						
10	小计	新建镇污水处理厂一座, 规模 5.0 万吨/日; 新建村庄集中污水处理站 7 座, 总规模 620 吨/日。分散处理村庄 6 个, 总规模 180 吨/日。							



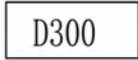
区位图



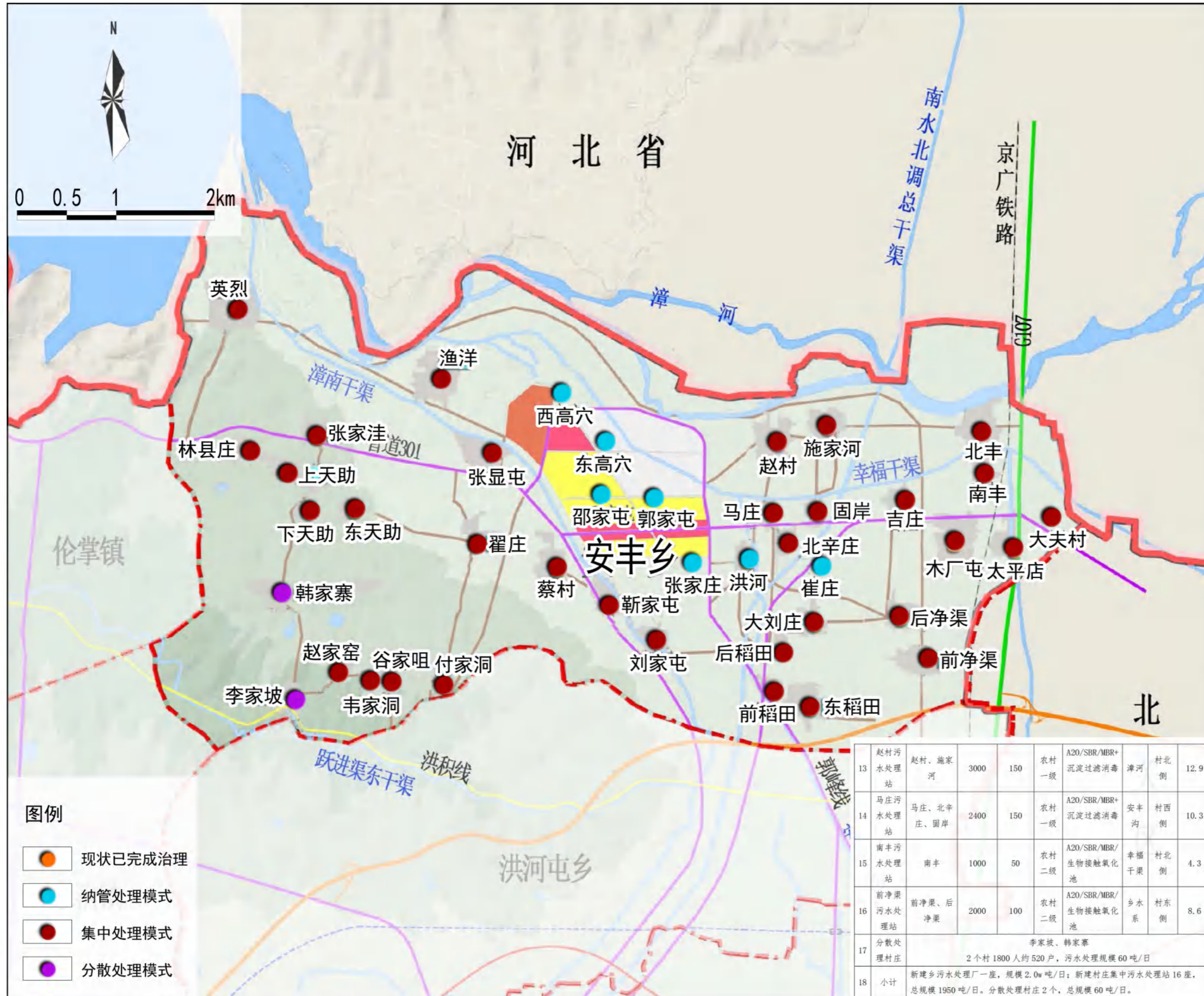
1:3000



图例

-  污水处理设施
-  污水管道
-  管径

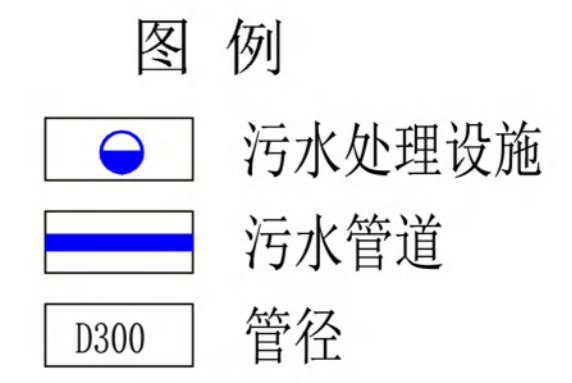
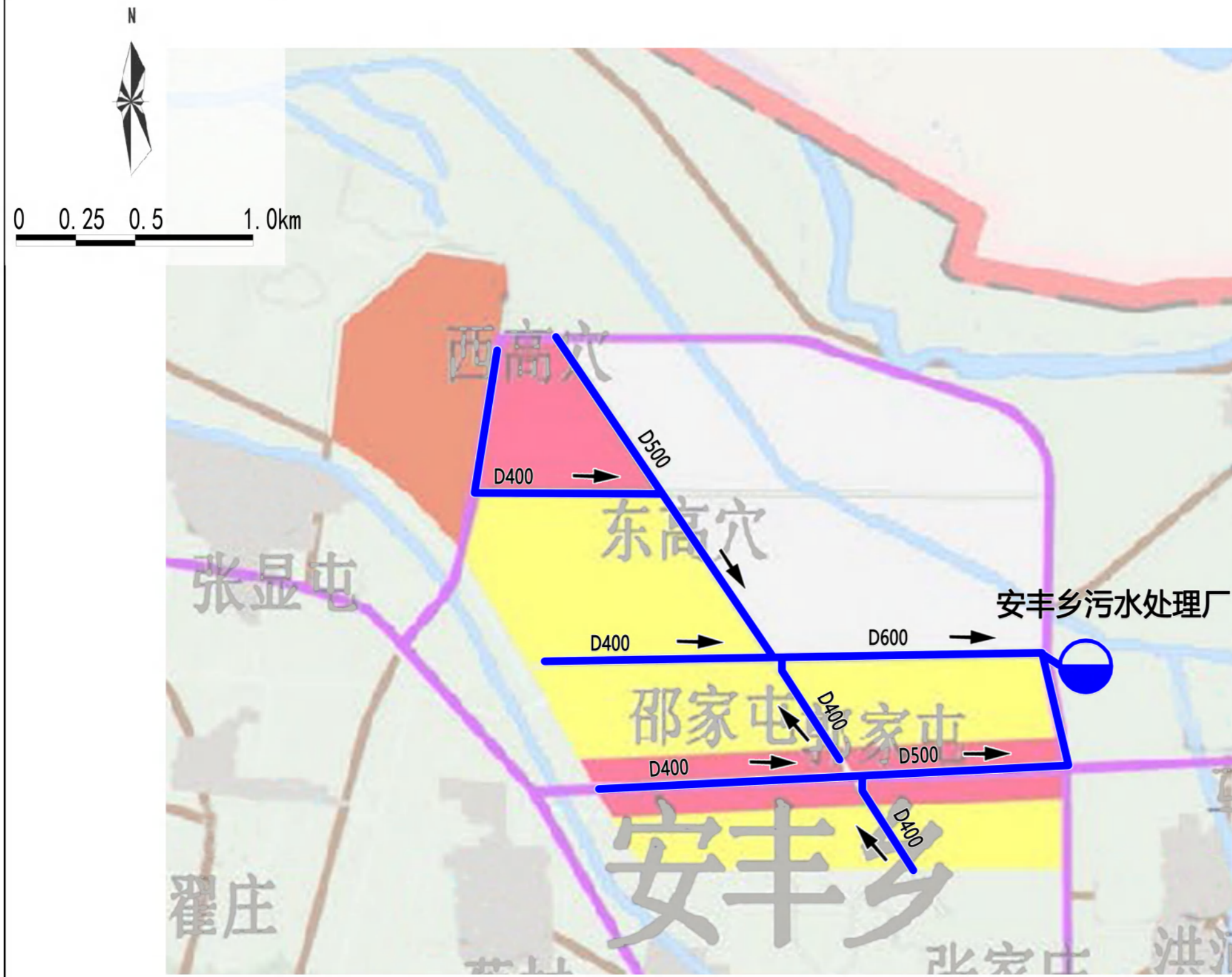
安阳市殷都区农村生活污水治理专项规划(2020-2035) 安丰乡农村生活污水治理规划图



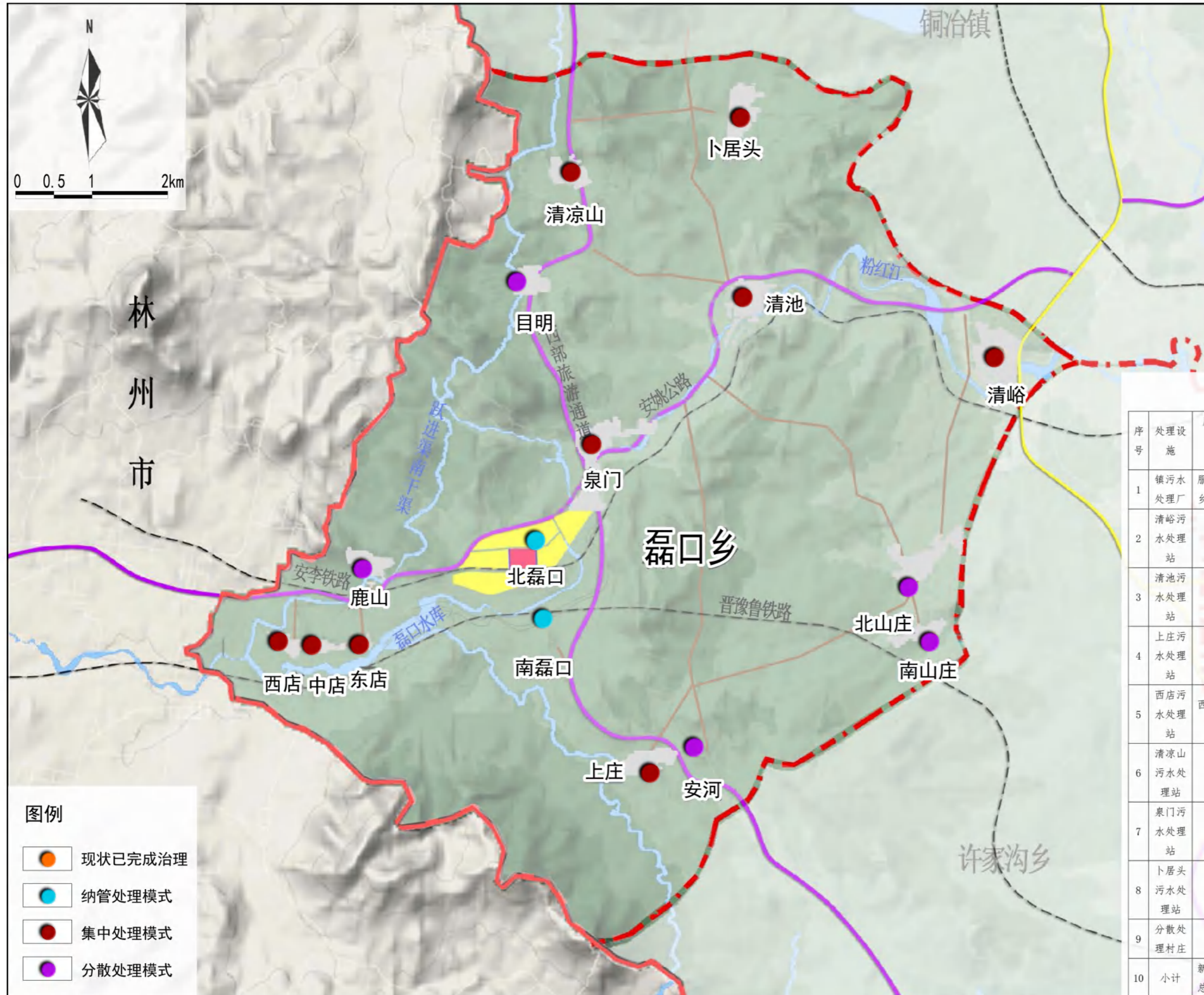
安丰乡农村污水处理设施一览表

序号	处理设施	服务村庄	服务人口数(人)	处理规模(吨/d)	排放标准	处理工艺	排放水体	处理站位置	管网(km)	
1	镇污水厂	服务: 西高穴、东高穴、邵家屯、郭家屯、张家庄、崔庄、洪河, 规划人口22000人, 污水处理厂规模2.0万吨/日, 出水标准国标一级A。								
2	上天助污水处理站	上天助、林县庄、张家洼、下天助、东天助	5400	200	农村一级	A20/SBR/MBR+沉淀过滤消毒	漳南干渠支流	村北	23.1	
3	赵家窑污水处理站	赵家窑、付家洞、谷家咀、韦家洞	2800	100	农村二级	A20/SBR/MBR/生物接触氧化池	镇水系	村东	12.0	
4	木厂屯污水处理站	木厂屯、吉庄、太平店、大夫村	6800	300	农村一级	A20/SBR/MBR+沉淀过滤消毒	漳河支流	村北	29.1	
5	东稻田污水处理站	东稻田、大刘庄、前稻田、后稻田	6800	300	农村一级	A20/SBR/MBR+沉淀过滤消毒	安丰沟	村西南	29.1	
6	英烈污水处理站	英烈	2000	100	农村二级	A20/SBR/MBR/生物接触氧化池	漳南干渠	村东	8.6	
7	渔洋污水处理站	渔洋	2000	100	农村二级	A20/SBR/MBR/生物接触氧化池	漳南干渠	村南	8.6	
8	北丰污水处理站	北丰	2000	100	农村二级	A20/SBR/MBR/生物接触氧化池	幸福干渠	村北	8.6	
9	靳家屯污水处理站	蔡村、靳家屯	2000	100	农村二级	A20/SBR/MBR/生物接触氧化池	漳南干渠	村东	8.6	
10	刘家屯污水处理站	刘家屯	1000	50	农村二级	A20/SBR/MBR/生物接触氧化池	漳南干渠	村南	4.3	
11	张显屯污水处理站	张显屯	1000	50	农村二级	A20/SBR/MBR/生物接触氧化池	漳南干渠	村东	4.3	
12	翟庄污水处理站	翟庄	2000	100	农村二级	A20/SBR/MBR/生物接触氧化池	乡水系	村南	8.6	
13	赵村污水处理站	赵村、施家河	3000	150	农村一级	A20/SBR/MBR+沉淀过滤消毒	漳河	村北	12.9	
14	马庄污水处理站	马庄、北辛庄、固岸	2400	150	农村一级	A20/SBR/MBR+沉淀过滤消毒	安丰沟	村西	10.3	
15	南丰污水处理站	南丰	1000	50	农村二级	A20/SBR/MBR/生物接触氧化池	幸福干渠	村北	4.3	
16	前净渠污水处理站	前净渠、后净渠	2000	100	农村二级	A20/SBR/MBR/生物接触氧化池	乡水系	村东	8.6	
17	分散处理村庄	李家坡、韩家寨 2个村1800人约520户, 污水处理规模60吨/日								
18	小计	新建乡污水处理厂一座, 规模2.0万吨/日; 新建村庄集中污水处理站16座, 总规模1950吨/日。分散处理村庄2个, 总规模60吨/日。								

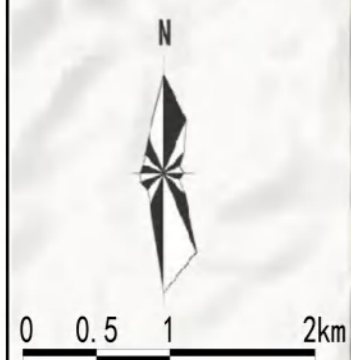
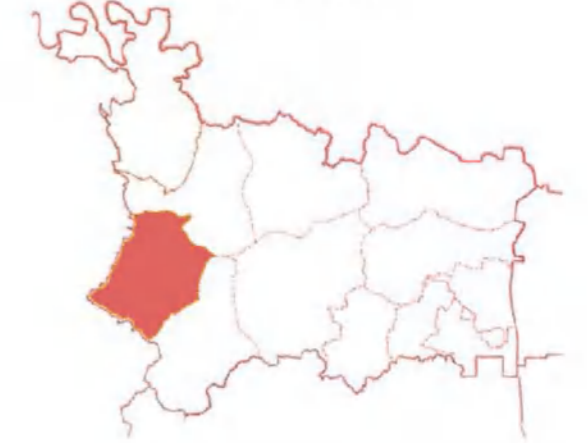




安阳市殷都区农村生活污水治理专项规划(2020-2035) 磊口乡农村生活污水治理规划图



区位图

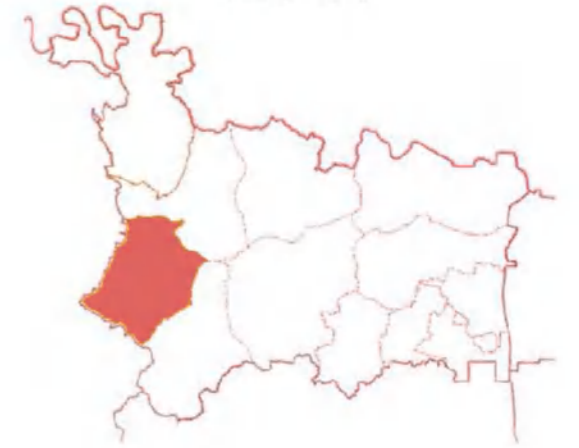


磊口乡农村污水处理设施一览表

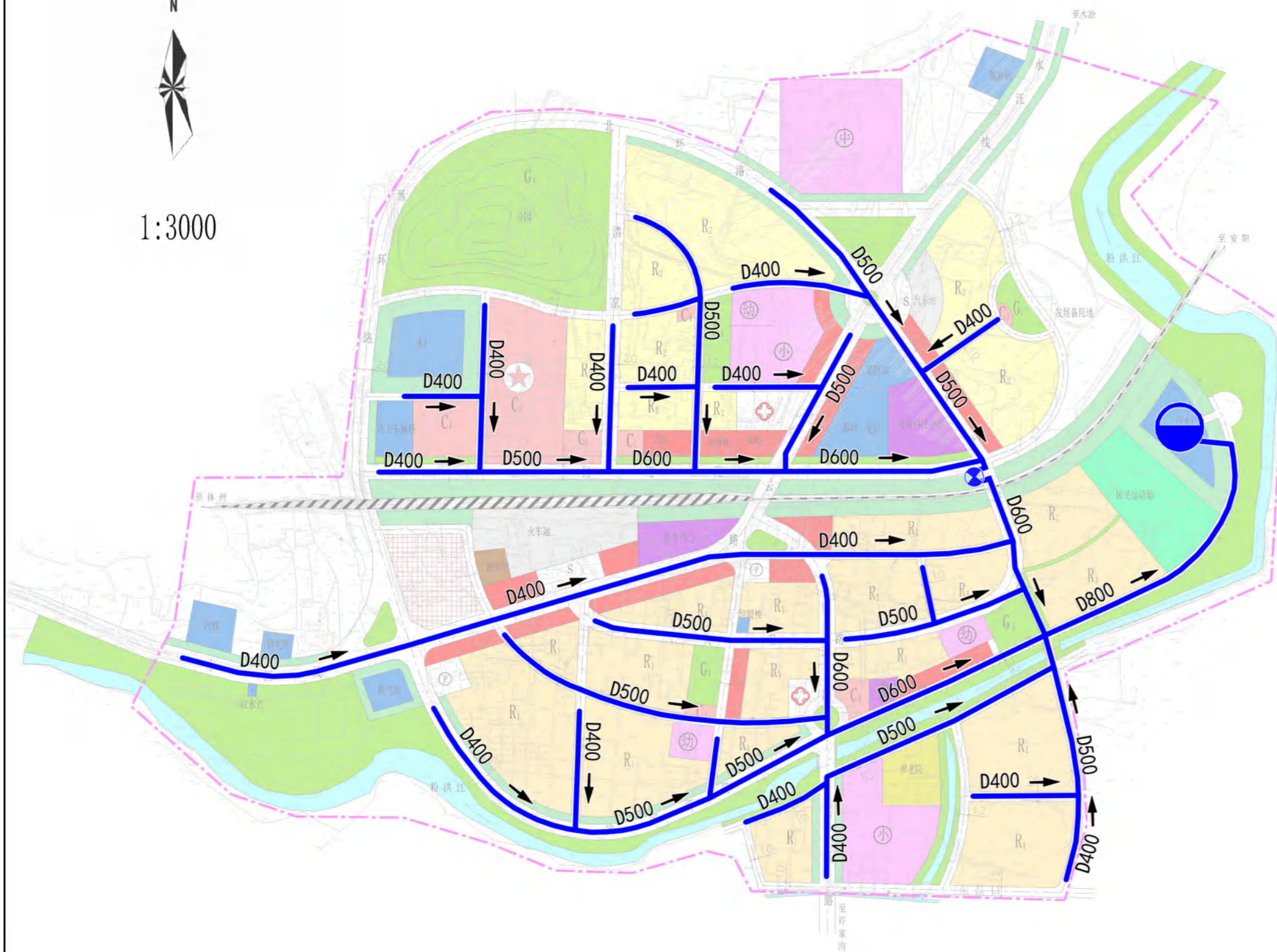
序号	处理设施	服务村庄	服务人口数(人)	处理规模(吨/d)	排放标准	处理工艺	排放水体	处理站位置	管网(km)
1	镇污水处理厂	服务: 南磊口、北磊口, 规划人口 10000 人, 乡污水处理厂规模 2000 吨/日, 出水标准国标一级 A。							
2	清峪污水处理站	清峪	4000	150	农村一级	A20/SBR/MBR+沉淀过滤消毒	粉红江	村东南侧	17.1
3	清池污水处理站	清池	2000	60	农村一级	A20/SBR/MBR+沉淀过滤消毒	粉红江	村南侧	8.6
4	上庄污水处理站	上庄	3000	100	农村一级	A20/SBR/MBR+沉淀过滤消毒	磊口水库支流	村西侧	12.9
5	西店污水处理站	西店、中店、东店	2000	60	农村一级	A20/SBR/MBR+沉淀过滤消毒	磊口水库	村南侧	8.6
6	清凉山污水处理站	清凉山	4000	150	农村一级	A20/SBR/MBR+沉淀过滤消毒	跃进渠南干渠	村北侧	17.1
7	泉门污水处理站	泉门	1000	30	农村一级	A20/SBR/MBR+沉淀过滤消毒	粉红江	村南侧	4.3
8	卜居头污水处理站	卜居头	1500	50	农村三级	生物接触氧化池/氧化塘	沟渠	村北侧	6.4
9	分散处理村庄	目明、鹿山、安河、北山庄、南山庄 5 个村 4600 人约 1350 户, 污水处理规模 150 吨/日							
10	小计	新建乡污水处理厂一座, 规模 2000 吨/日; 新建村庄集中污水处理站 7 座, 总规模 600 吨/日。分散处理村庄 5 个, 总规模 150 吨/日。							





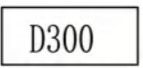

区位图



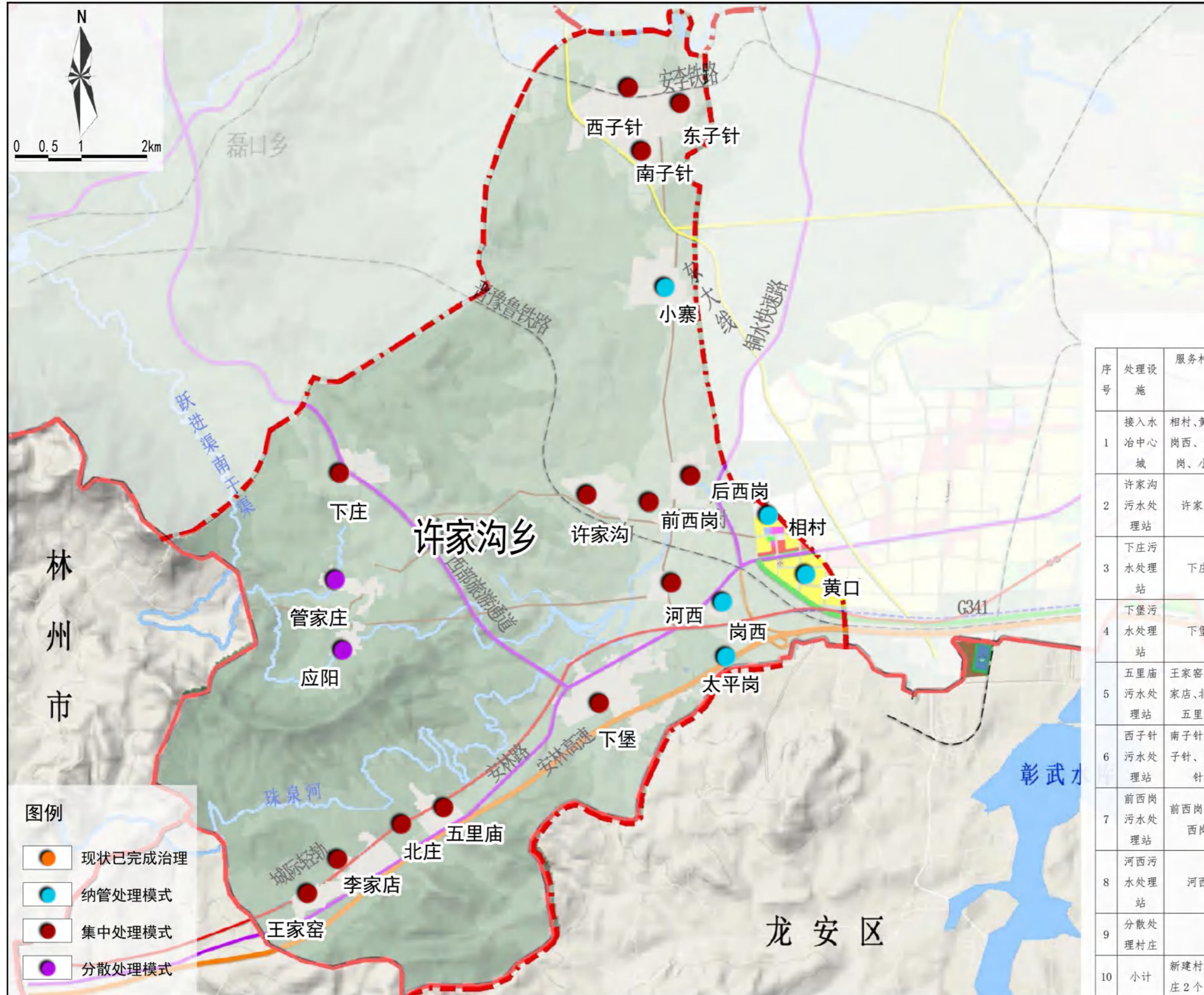
1:3000



图例

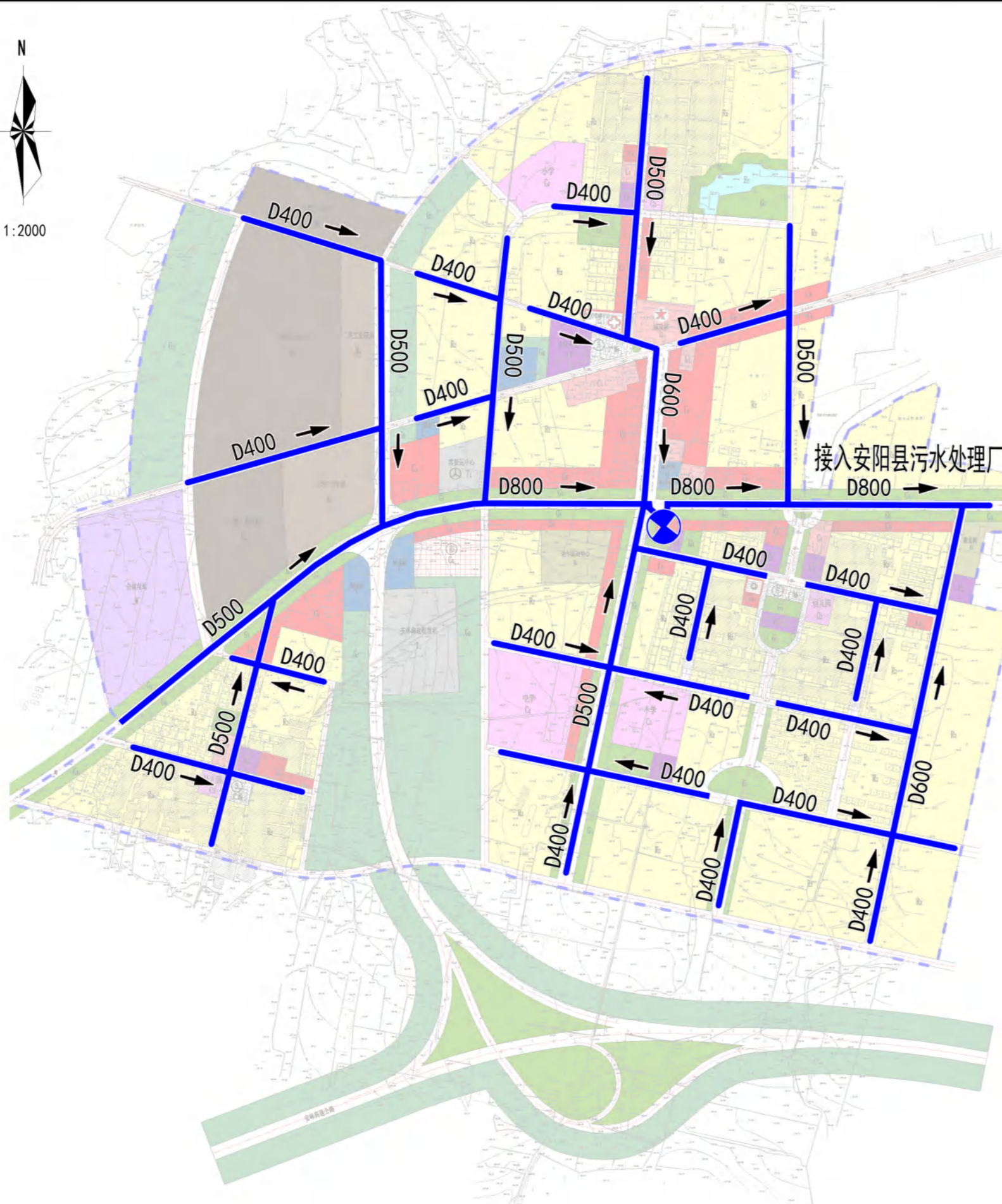
-  污水处理设施
-  污水管道
-  管径
-  污水泵站

安阳市殷都区农村生活污水治理专项规划(2020-2035)许家沟乡农村生活污水治理规划图



许家沟乡农村污水处理设施一览表

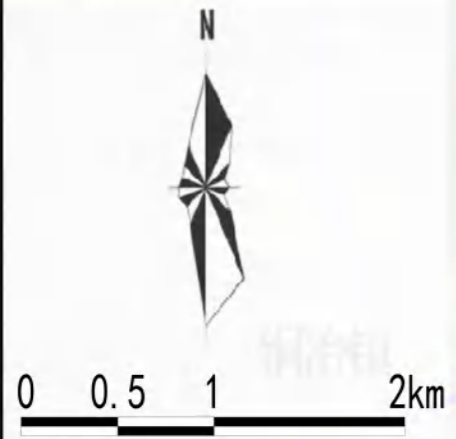
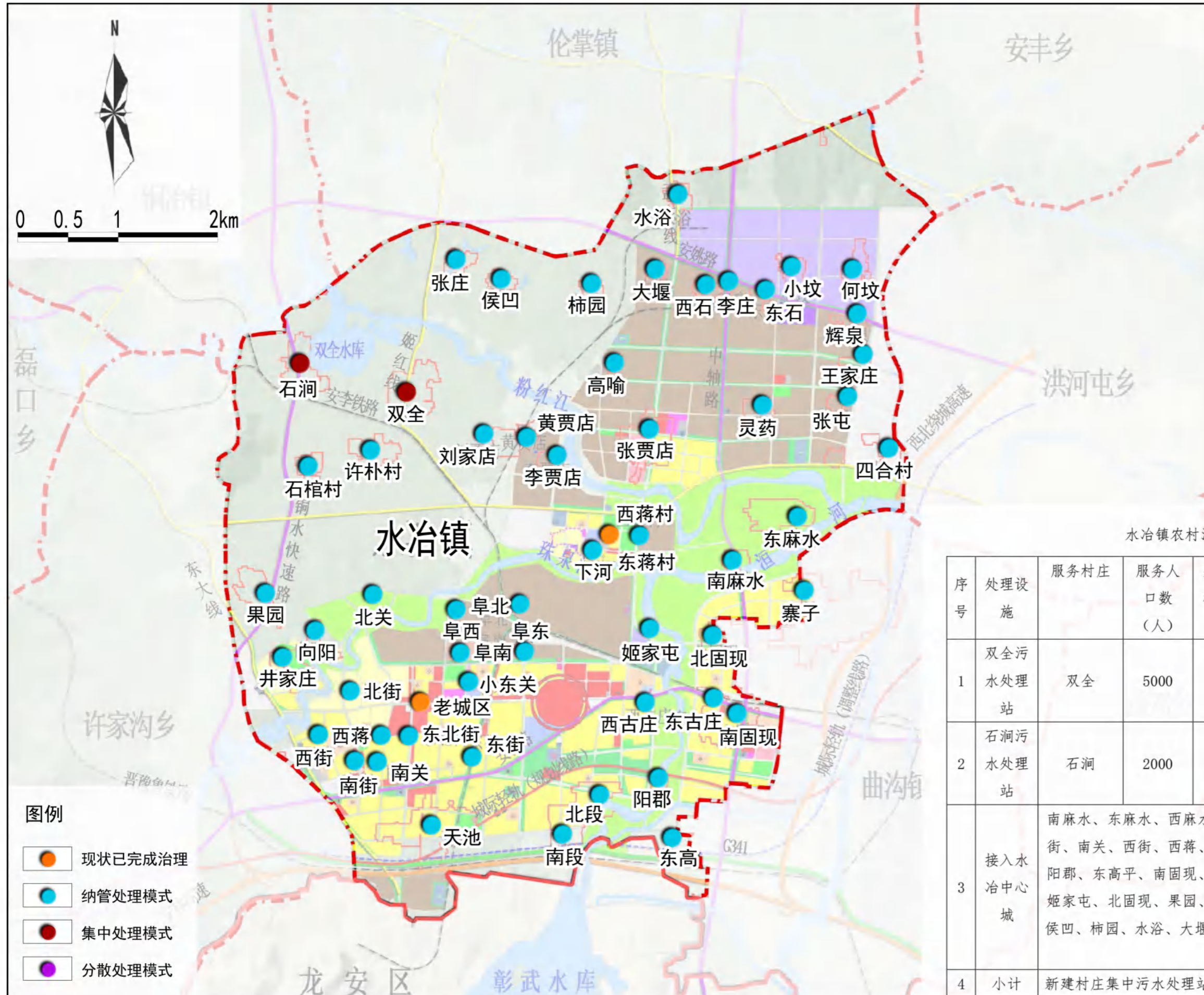
序号	处理设施	服务村庄	服务人口数(人)	处理规模(吨/d)	排放标准	处理工艺	排放水体	处理站位置	管网(km)	
1	接入水冶中心城	相村、黄口、岗西、太平岗、小寨	接入水冶中心城污水收集系统							
2	许家沟污水处理站	许家沟	3000	100	农村一级	A20/SBR/MBR+沉淀过滤消毒	珠泉河	村东侧	12.9	
3	下庄污水处理站	下庄	3000	100	农村一级	A20/SBR/MBR+沉淀过滤消毒	河西河沟	村南侧	12.9	
4	下堡污水处理站	下堡	5000	150	农村一级	A20/SBR/MBR+沉淀过滤消毒	珠泉河	村东北侧	21.4	
5	五里庙污水处理站	王家窑、李家店、北庄、五里庙	5700	200	农村一级	A20/SBR/MBR+沉淀过滤消毒	珠泉河	村西东北侧	24.4	
6	西子针污水处理站	南子针、西子针、东子针	7000	300	农村一级	A20/SBR/MBR+沉淀过滤消毒	粉红江	村西侧	30.0	
7	前西岗污水处理站	前西岗、后西岗	2000	100	农村一级	A20/SBR/MBR+沉淀过滤消毒	珠泉河	村南侧	8.7	
8	河西污水处理站	河西	1000	50	农村一级	A20/SBR/MBR+沉淀过滤消毒	珠泉河	村北侧	4.3	
9	分散处理村庄	管家庄、应阳	管家庄、应阳 2个村1800人约520户，污水处理规模60吨/日							
10	小计	新建村庄集中污水处理站7座，总规模1000吨/日，服务13个村。分散处理村庄2个，总规模60吨/日。								



图例

- 污水管道
- 管径
- 污水泵站

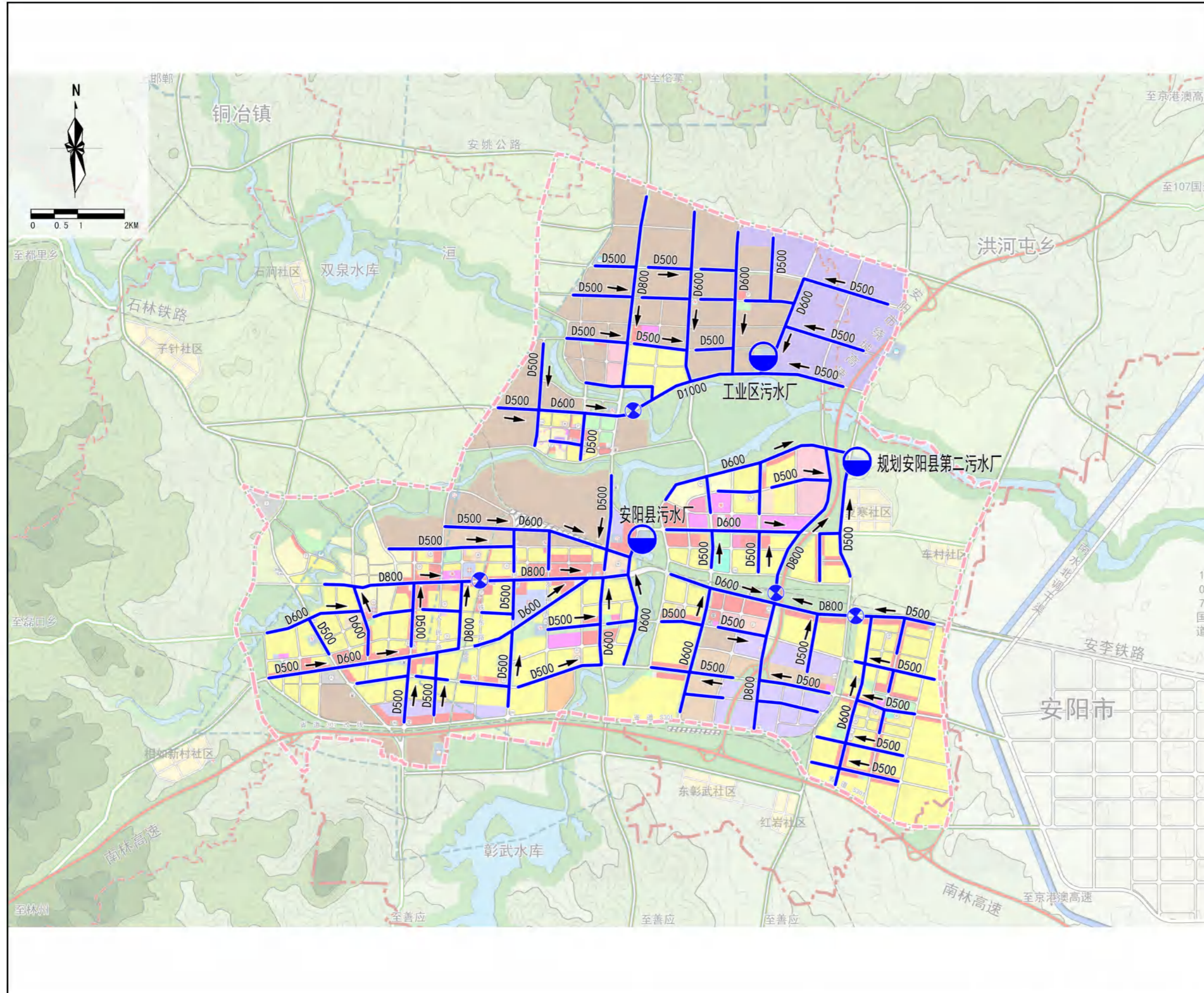
安阳市殷都区农村生活污水治理专项规划(2020-2035) 水冶镇农村生活污水治理规划图



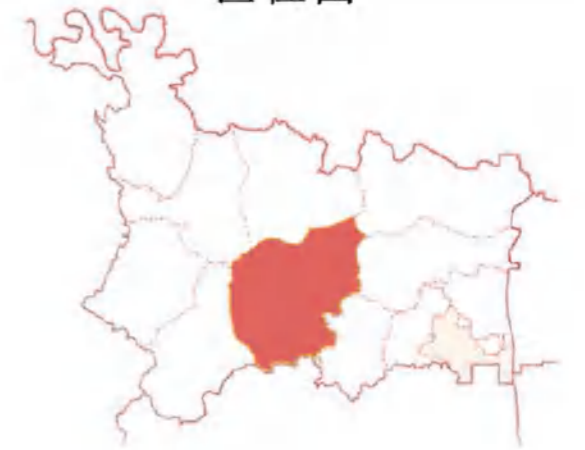
水冶镇农村污水处理设施一览表

序号	处理设施	服务村庄	服务人口数 (人)	处理规模 (吨/d)	排放标准	处理工艺	排放水体	处理站位置	管网 (km)
1	双全污水处理站	双全	5000	250	农村一级	A20/SBR/MBR+沉淀过滤消毒	粉红江	村北侧	21.4
2	石涧污水处理站	石涧	2000	100	农村一级	A20/SBR/MBR+沉淀过滤消毒	粉红江	村北侧	8.6
3	接入水冶中心城	南麻水、东麻水、西麻水、张贾店、下河、东蒋村、北关、向阳、井家庄、南街、南关、西街、西蒋、东街、北街、小东关、东北街、天池、南段、北段、阳郡、东高平、南固现、东古庄、西古庄、寨子、阜南、阜东、阜西、阜北、姬家屯、北固现、果园、许朴、石棺、刘贾店、黄贾店、李贾店、西张家庄、侯凹、柿园、水浴、大堰、东石、李家庄、西石、辉泉、何坟、小坟、王家庄、高喻、灵药、四合、张屯							
4	小计	新建村庄集中污水处理站2座，总规模350吨/日。							





- 图例**
- 现状已完成治理
 - 纳管处理模式
 - 集中处理模式
 - 分散处理模式



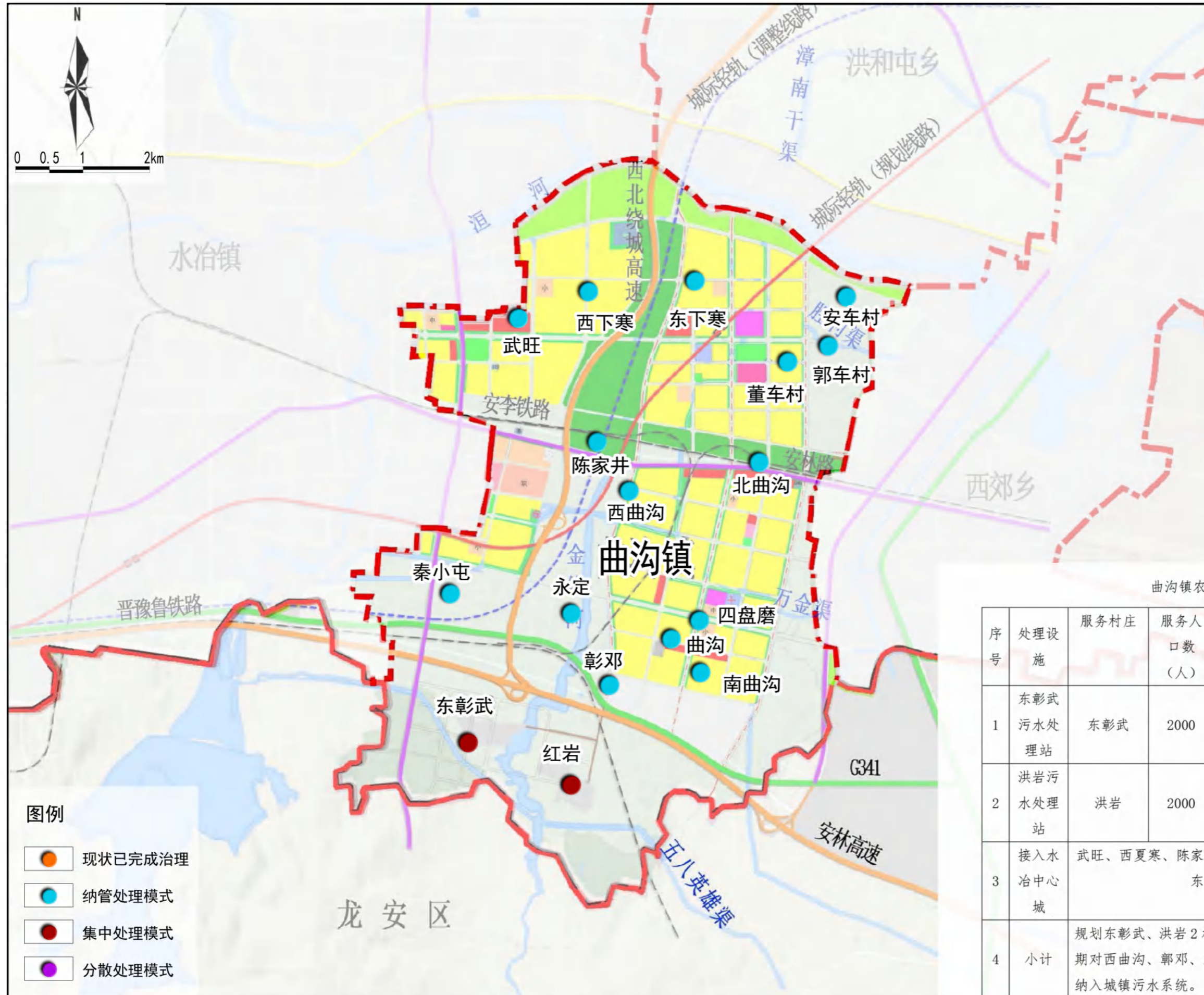
区位图



图例

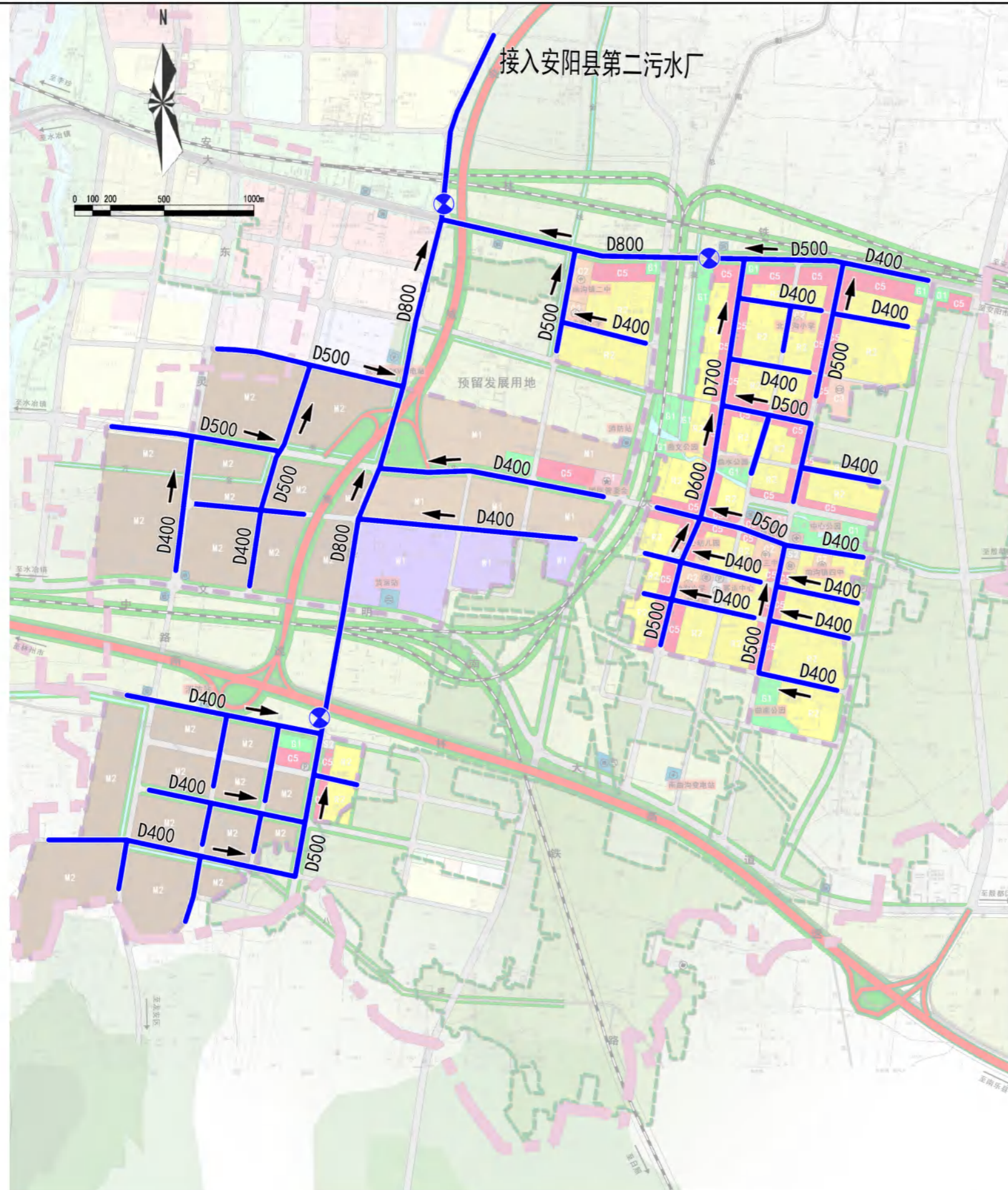
-  污水处理设施
-  污水管道
-  管径
-  污水泵站

安阳市殷都区农村生活污水治理专项规划(2020-2035) 曲沟镇农村生活污水治理规划图

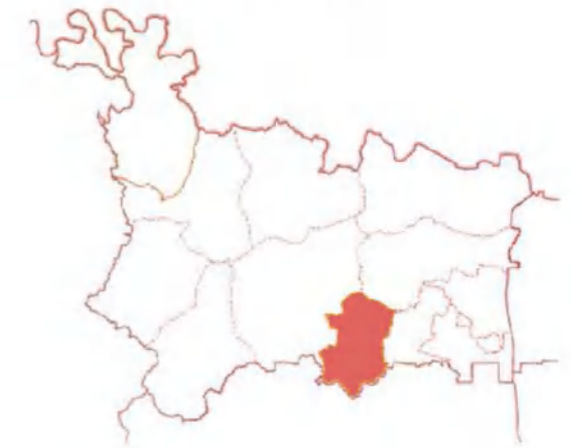


曲沟镇农村污水处理设施一览表




序号	处理设施	服务村庄	服务人口数(人)	处理规模(吨/d)	排放标准	处理工艺	排放水体	处理站位置	管网(km)
1	东彰武污水处理站	东彰武	2000	200	农村一级	A20/SBR/MBR+沉淀过滤消毒	金线河	村东侧	8.6
2	洪岩污水处理站	洪岩	2000	200	农村一级	A20/SBR/MBR+沉淀过滤消毒	金线河	村西侧	8.6
3	接入水冶中心城	武旺、西夏寒、陈家井、西曲沟、秦小屯、永定、郭邓、董车、郭车、安车、东夏寒、北曲沟、四盘磨、南曲沟、曲沟							
4	小计	规划东彰武、洪岩2村采用已建村庄集中污水处理站,规模分别200吨/日。远期对西曲沟、郭邓、东夏寒、四盘磨、南曲沟5村已建污水设施进行废弃,改纳入城镇污水系统。							



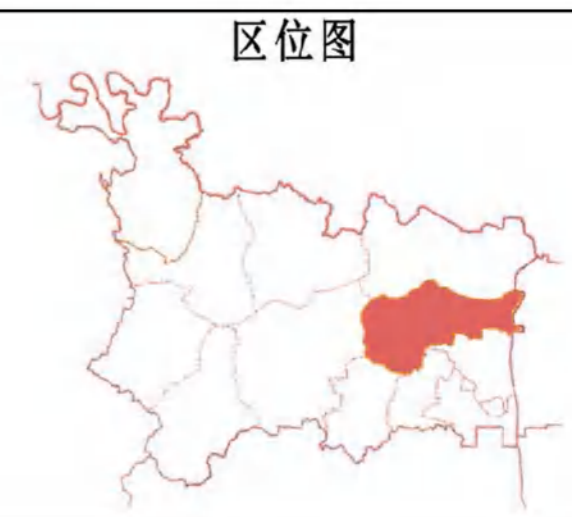
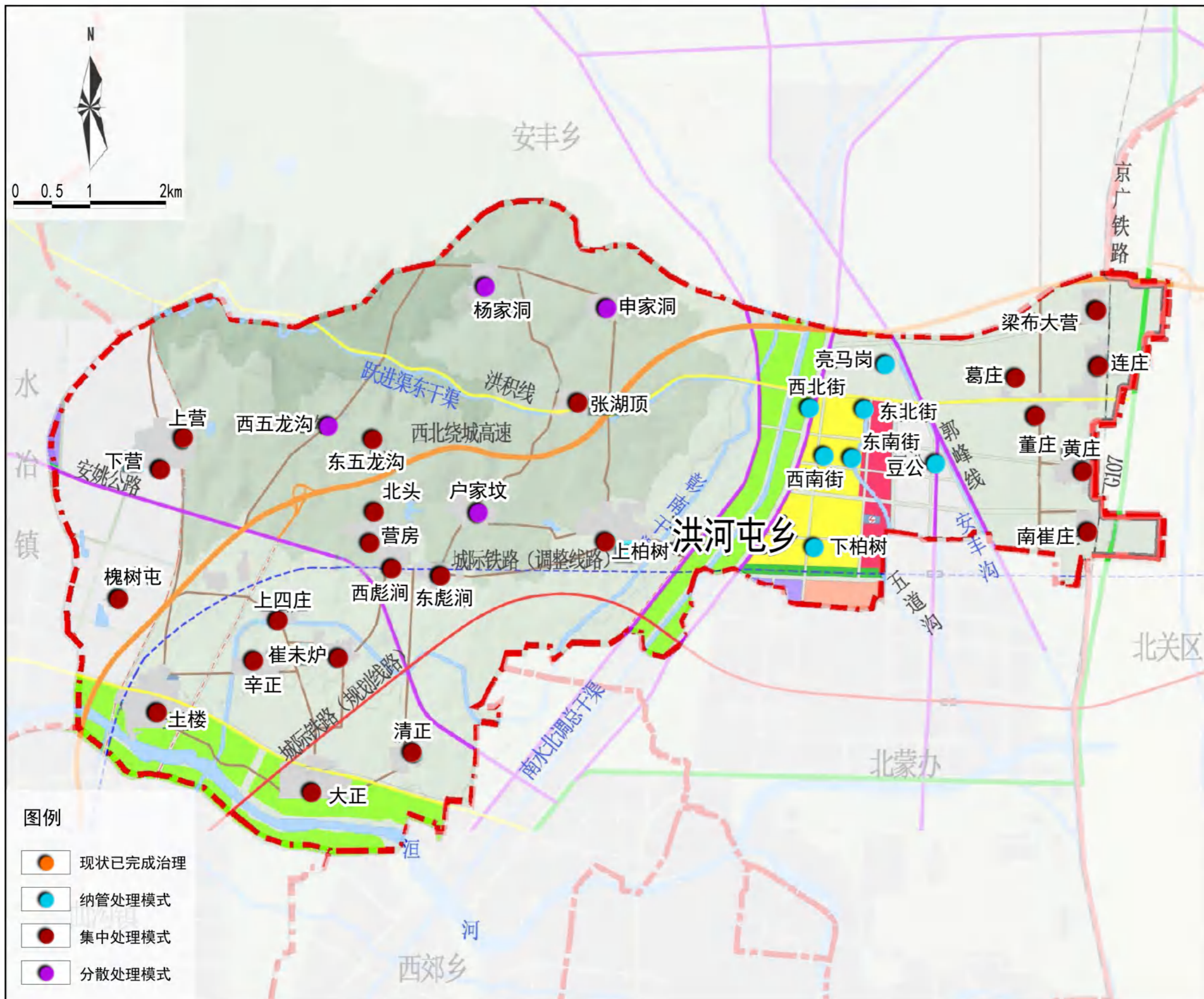
区位图



图例

-  污水管道
-  管径
-  污水泵站

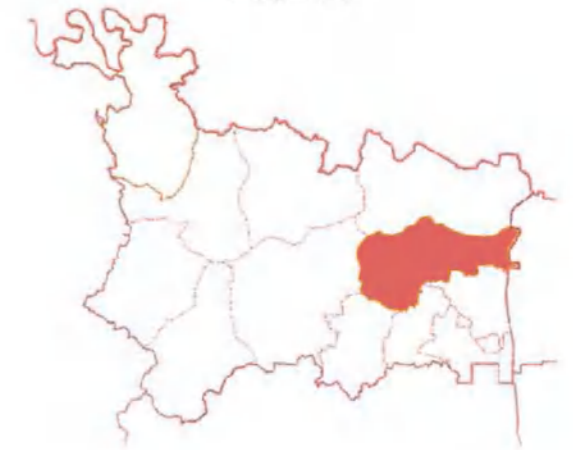
安阳市殷都区农村生活污水治理专项规划(2020-2035)洪河屯乡农村生活污水治理规划图



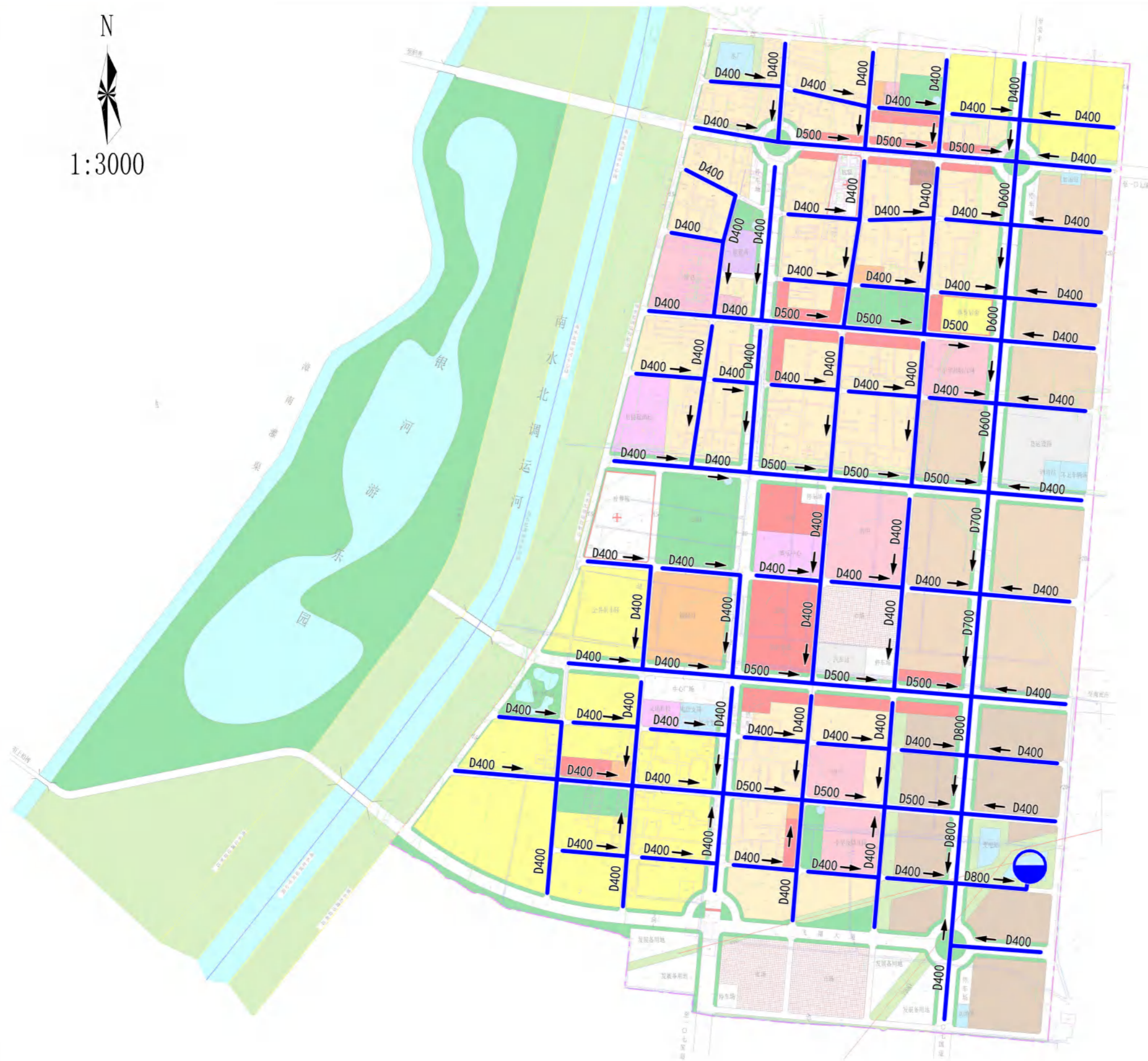
洪河屯乡农村污水处理设施一览表

序号	处理设施	服务村庄	服务人口数 (人)	处理规模 (吨/d)	排放标准	处理工艺	排放水体	处理站位置	管网 (km)	
1	接入洪河屯北蒙组团	亮马岗、西北街、东北街、东南街、西南街、豆公、下柏树								
2	张湖顶污水处理站	张湖顶	2000	60	农村一级	A20/SBR/MBR+沉淀过滤消毒	跃进渠东干渠	村南侧	8.6	
3	西彪涧污水处理站	西彪涧、东五龙沟、北头、营房、东彪涧	3000	150	农村二级	A20/SBR/MBR/生物接触氧化池	迺河支流	村南侧	12.9	
4	上四庄污水处理站	上四庄、槐树屯	2000	100	农村一级	A20/SBR/MBR+沉淀过滤消毒	漳南干渠	村南侧	8.6	
5	辛正污水处理站	辛正、崔魏炉	1800	100	农村一级	A20/SBR/MBR+沉淀过滤消毒	漳南干渠	村西侧	7.7	
6	土楼污水处理站	土楼	2000	100	农村一级	A20/SBR/MBR+沉淀过滤消毒	迺河	村南侧	8.6	
7	清正污水处理站	清正	1000	50	农村一级	A20/SBR/MBR+沉淀过滤消毒	迺河支流	村南侧	4.3	
8	下营污水处理站	下营、上营	1800	50	农村三级	生物接触氧化池/氧化塘	沟渠	村东南侧	7.7	
9	上柏树污水处理站	上柏树	2000	100	农村一级	A20/SBR/MBR+沉淀过滤消毒	漳南干渠	村东侧	8.6	
10	大正污水处理站	大正	2000	100	农村一级	A20/SBR/MBR+沉淀过滤消毒	迺河	村南侧	8.6	
11	黄庄污水处理站	黄庄、董庄、南崔庄	3600	150	农村二级	A20/SBR/MBR/生物接触氧化池	安丰沟	村西侧	15.4	
12	连庄污水处理站	梁布大营、葛庄、连庄	2800	150	农村二级	A20/SBR/MBR/生物接触氧化池	沟渠	村西侧	12.0	
13	分散处理村庄	杨家洞、申家洞、西五龙沟、户家坟 4个村3200人约950户，污水处理规模120吨/日								
14	小计	新建村庄集中污水处理站11座，总规模1170吨/日，服务22个村。分散处理村庄4个，总规模120吨/日。								




区位图

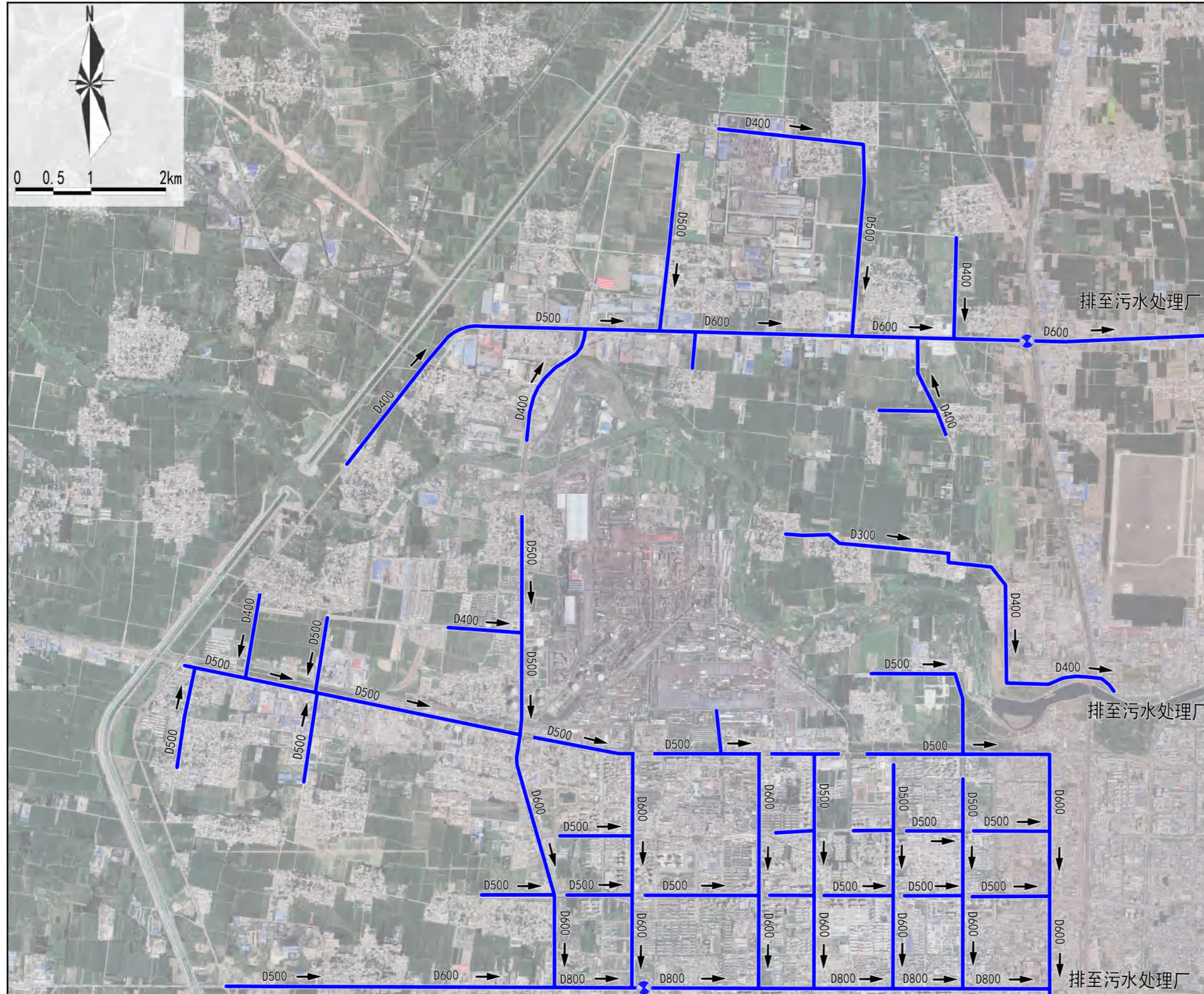


N
1:3000



图例

-  污水处理设施
-  污水管道
-  管径



图例

- 污水管道
- 管径
- 污水泵站